

ZÁPADOČESKÁ UNIVERZITA V PLZNI
FAKULTA EKONOMICKÁ

Diplomová práce

Dopady regionální politiky na rozvoj SO ORP
Blovice

Impacts of Regional Policy on the Development of
the SO ORP Blovice

Bc. Kateřina Grusová

Plzeň 2023

Čestné prohlášení

Prohlašuji, že jsem diplomovou práci na téma

„Dopady regionální politiky na rozvoj SO ORP Blovice“

vypracoval/a samostatně pod odborným dohledem vedoucí/vedoucího diplomové práce za použití pramenů uvedených v příložené bibliografii.

Plzeň dne 21. 4. 2023

v. r. *Kateřina Grusová*

Zásady pro vypracování práce

1. Stanovte cíle práce
2. Proved'te rozbor odborné literatury v rámci regionální politiky a regionální rozvoje.
3. Stanovte metody kvalitativního a kvantitativního výzkumu.
4. Proved'te terénní šetření a sběr dat v území SO ORP Blovice pro vyhodnocení dopadů regionální politiky na rozvoj zkoumaného území.
5. Výsledky zpracujte pomocí vybraných metod.
6. Na základě výsledků zhodno'te dopady regionální politiky na rozvoj zkoumaného území.

Poděkování

Chtěla bych poděkovat Doc. PaedDr. Jaroslavu Dokoupilovi, Ph.D. za odborné vedení mé diplomové práce, cenné rady a odborný dohled a RNDr. Janu Carlosu Sekerovi, Ph.D. a RNDr. Davidu Vogtovi, Ph.D. za cenné rady při zpracování práce. Dále bych chtěla poděkovat všem starostům a starostkám, kteří se mnou spolupracovali, a hlavně rodině a přátelům, kteří mě celou dobu podporovali a dávali cenné připomínky pro sepsání práce.

Obsah

Úvod	7
1 Cíle práce	8
2 Metodika	9
3 Rozbor literatury.....	11
3.1 Regionální politika	11
3.1.1 Regionální politika ČR.....	12
3.1.2 Regionální politika EU.....	13
3.2 Nástroje regionální politiky	15
3.2.1 Programové období 2014-2020	16
3.2.2 Dotační programy EU a ČR.....	18
3.3 Aktéři RP působící v SO ORP Blovice	23
3.4 Regionální rozvoj	27
3.4.1 Rozvoj venkova	28
4 Řešení dopadů RP.....	30
4.1 Charakteristika zkoumané oblasti	30
4.1.1 Charakteristika jednotlivých obcí	35
4.2 Prostorová analýza	48
4.2.1 Analýza vybraných projektů.....	59
4.3 Závěrečné vyhodnocení a doporučení.....	68
Diskuse	70
Závěr.....	71
Seznam použitých zdrojů.....	73
Seznam tabulek	78
Seznam obrázků	80

Seznam grafů	83
Seznam použitých zkratk	86
Seznam příloh	87

Přílohy

Abstrakt

Abstract

Úvod

Pro zpracování diplomové práce byl vybrán region správní obvod obcí s rozšířenou působností (SO ORP) Blovice, nacházející se v okrese Plzeň-jih. V regionu žije 12 200 obyvatel a se svou rozlohou 229 km² je nejmenší SO ORP v Plzeňském kraji. Region se nachází v zázemí Plzně a má i dobrou dopravní polohu. I přes jeho dobrou geografickou polohu, jsou zde obce, které jsou výrazně venkovského charakteru, u nichž je důležitý rozvoj. Tématem práce jsou dopady regionální politiky, proto se budou v práci řešit finanční nástroje a dopady projektů na území. Nejdůležitějšími aktéry jsou starostové obcí, na jejichž aktivitách závisí rozvoj obce a následně celého regionu. Dalšími důležitými aktéry jsou dobrovolné spolky či jedinci při realizaci aktivit, u kterých nemusí být nutné velké množství financí. V práci je charakterizováno 19 jednotlivých obcí, u nichž se zkoumala vybavenost, počet realizovaných projektů a objem finančních prostředků získaných k realizaci daných projektů. Pro další výzkum byl zrealizován rozhovor se starosty či starostkami jednotlivých obcí. V závěru práce jsou shrnuty veškeré poznatky a vyhodnoceny dopady regionální politiky v SO ORP Blovice.

1 Cíle práce

Hlavním cílem diplomové práce je zhodnotit dopady vybraných nástrojů regionální politiky na rozvoj SO ORP Blovice za minulé programové období 2014-2020. Konkrétně se jedná o finanční nástroje na regionální, národní i unijní úrovni, díky nimž se realizují projekty napomáhající rozvoji regionu.

Dílčí cíle:

- Zjištění uplatnění nástrojů regionální politiky na území SO ORP Blovice za období 2014-2020
- Utřídění a statistické vyhodnocení dotačních prostředků získaných na území SO ORP Blovice (zdroje a nositelé dotačních prostředků, řešitelé projektů)
- Zjištění prostorového rozložení získaných projektů v SO ORP Blovice
- Výběr projektů, u kterých bude provedeno zjištění konkrétních dopadů na rozvoj SO ORP Blovice u vybraných projektů

2 Metodika

Pro splnění cílů práce bylo nejprve potřeba nastudovat příslušnou odbornou literaturu a zpracovat teoretický rámec práce. Stanovenou proměnnou pro samotný výzkum byly získané dotační prostředky prostřednictvím řešených projektů, pro kterou bylo potřebné získat data. Data o projektech byla zjišťována převážně z databází Plzeňského kraje, Evropské unie a státních projektových databází.

K utřídění dat byly užity statistické, grafické a kartografické metody, na jejichž základě bylo možné provést věcnou a následně prostorovou analýzu realizovaných projektů. Prostorová analýza spočívala ve sběru dat informací, resp. kolik projektů bylo na území regionu realizováno a jaký objem finančních prostředků byl poskytnut. Informace o projektech se získávaly z různých stránek databází. O evropských projektech se získaly informace z DotaceEU (2023g) nebo Evropská unie (2023a, 2023b). Projekty na úrovni Plzeňského kraje z eDotace (n.d.) a další informace o projektech z Realizované projekty (n.d.), Spálené Poříčí (n.d.), Mikroregion Úslava (n.d.) a Nepomuk (n.d.). Konkrétními metodami, se kterými se v práci pracovalo byly shluková analýza, tabulky, grafy, kartogramy a kartodiagramy. Výsledky shlukové analýzy byly zpracovány v systému Statistica a využita byla Wardova metoda, z důvodu univerzálnosti. Shluková analýza ukázala podobnost obcí, na základě čehož může být vytvořeno další hodnocení nebo další průzkumy. Tabulky a grafy byly vytvořeny pomocí Microsoft Excel a mapové výstupy zpracovány pomocí ArcGIS Pro či ArcMapu. V rámci situační analýzy zkoumaného regionu byla využita SWOT analýza, která shrnula silné a slabé stránky regionu a jaké jsou pro něj příležitosti a hrozby.

Pro zjištění dopadů projektů na rozvoj území bylo realizováno terénní šetření v podobě rozhovorů. Výběr respondentů byl na základě kvótního výběru, tedy dotazovanými byli starostové a starostky jednotlivých obcí a další aktéři, kterých se průzkum týkal. Dotazníkové šetření bylo ve formě otázek. Některé otázky byly stejné pro všechny dotazované a pár otázek bylo navíc konkrétně na starostu Blovic a Spáleného Poříčí, z důvodu jejich další funkce předsedů v mikroregionu nebo místní akční skupiny. Oslovení starostů/starostek probíhalo písemnou formou (mailem), kam jim byl zaslán dotazník pro jejich případnou přípravu. Následně byli požádáni o osobní či online schůzku, aby mohlo být šetření provedeno. Získané odpovědi se byly statisticky

zpracovány do tabulek, porovnány a vyhodnoceny. Využity byly především základní statistické metody, modus a procentuální vyjádření.

Závěrečná syntéza shrnula výsledky diplomové práce. Propojeny byly poznatky teoretické části a praktické části, hlavně z terénního šetření a hodnocení konkrétních projektů. Součástí bylo i navržení doporučení, které by obce mohly využít pro budoucí plánování.

3 Rozbor literatury

Tato kapitola věnovaná teoretickému rozboru literatury je podstatná pro praktickou část diplomové práce. Řešena bude problematika regionální politiky (RP) jak na úrovni České republiky (ČR), tak na úrovni Evropské unie (EU). Důležitou podkapitolou budou také zmíněné možné dopady regionální politiky, které jsou podstatné ke konečnému hodnocení celé práce. Součástí regionální politiky jsou i nástroje a aktéři, bez kterých by nefungovala. V neposlední řadě se v teoretické části budou řešit projekty, které byly v programovém období 2014-2020 v tomto regionu realizovány i plánovány.

3.1 Regionální politika

Existuje mnoho teorií, které vysvětlují význam regionální politiky. Každá teorie se zaměřuje na trochu jinou oblast, kterou by se regionální politika měla zabývat. Některé teorie jsou popisovány v publikaci od Stejskala a Kovárníka (2009) *Regionální politika a její nástroje*. Některé teorie tvrdí, že podstata dobré a fungující regionální politiky je založena na ekonomických zdrojích, jiné například na veřejných intervencích. Další teorie tvrdí, že regionální politika je ovlivňování hospodářského procesu. Ať jsou teorie definovány jakkoliv, cíl je prakticky velmi podobný. Cílem regionální politiky je snížit disparity uvnitř nějakého regionu, ale také mezi regiony na vyšší hierarchické úrovni. V případě SO ORP Blovice by mohlo jít o disparity mezi velkými městy (Blovice, Spálené Poříčí) a ostatními menšími obcemi.

Mimo autory regionální politiku definuje i Strategie regionálního rozvoje ČR 2014-2020. Každé období tak hledí na nové trendy a postupy při definování regionální politiky. Pro toto programové období je regionální politika jako významnou průřezovou koordinační státní politikou, která definuje soubor intervencí zaměřených podle konkrétní situace státu a jeho regionů a podle očekávaných vývojových tendencí na podporu opatření vedoucích k ekonomickému růstu a vyváženému rozvoji regionů (Ministerstvo pro místní rozvoj, 2013).

Další důležitou součástí regionální politiky jsou cíle, podle kterých se dále řeší nástroje, postupy apod. Cíle se obvykle definují dle určitého problému v regionu s propojením hospodářské politiky. Důležitou složkou je čas, pro zpětné kontrolování a vyhodnocování splněných či nesplněných cílů regionální politiky a hodnotí se účinnost použitých nástrojů, kterým je věnována další kapitola (Wokoun, 2003).

Působení regionální politiky, resp. projektů má na dané území dopady, které mohou být dvojího charakteru. Dopady mohou být *specifické*, resp. nastávají po určitém čase a jsou v přímé souvislosti s provedenými aktivitami projektu nebo *globální*, které mají dlouhodobější účinky na širší populaci (Marek a Kantor, 2007). Globálními dopady zde autoři pravděpodobně mysleli obecné dopady, protože globální je chápáno spíše jako celosvětové. Pozitivními dopady jsou tzv. multiplikační efekty. Např. projekt, jenž vytváří nová pracovní místa, dochází k multiplikačnímu efektu u příjmů. Zvýšení příjmů v místní ekonomice vyvolává vyšší poptávku po zboží a službách a nepřímo tak podporuje vznik dalších pracovních příležitostí. Multiplikační efekt nemusí být součástí každého projektu, nicméně je výhodou, když ho projekt má a může ovlivnit vznik nového projektu nebo projektu, který navazuje na původní. Efekt je spojen s rozvojem cestovního ruchu, proto je cestovní ruch považován za odvětví budoucnosti i v ČR. Dále se efekt podílí na tvorbě HDP, pozitivně ovlivňuje platební bilanci státu, tvoří příjmy státního rozpočtu, má vliv na příjmy místních rozpočtů a jeho rozvoj podporuje investiční aktivity (Marek a Kantor, 2007).

Regionální politika má 5 hlavních prioritních oblastí, kterými se zabývá a jsou jimi („Regionální politika“, n.d.):

- Investice do lidí tím, že se podporuje přístup k zaměstnání, vzdělávání a možnostem sociálního začleňování
- Podpora rozvoje malých a středních podniků
- Posílení výzkumu a inovace prostřednictvím investic a vytváření pracovních míst ve výzkumu
- Zlepšování životního prostředí prostřednictvím velkých investičních projektů
- Modernizace dopravy a výroba energie s cílem bojovat proti změně klimatu a zaměřovat se na energii z obnovitelných zdrojů a inovativní dopravní infrastrukturu

3.1.1 Regionální politika ČR

Počátky regionální politiky v ČR se datují od doby, kdy byl vládní převrat a skončila vláda komunistického režimu, tedy od 90. let 20. století. Vytvořilo se několik programových dokumentů na několika úrovních. Na centrální úrovni byla vytvořena *Strategie regionálního rozvoje ČR*, na regionální úrovni byly vytvořeny *operační programy*, naopak na nejnižší úrovni *Programy rozvoje obcí* (Wokoun, 2003).

Od začátku tisíciletí je česká regionální politika chápána jako koncepční a výkonná činnost státu a územních samosprávných orgánů, aby snížila regionální disparity a zlepšila regionální hospodářskou strukturu. Dále má za úkol vytvářet metody a postupy k zajištění realizace stanovených cílů a priorit (Wokoun a kol., 2008).

Podle Ministerstva pro místní rozvoj (2023) je hlavním cílem regionální politiky ČR udržitelný rozvoj regionů zaměřený na jejich soudržnost a zvyšování konkurenceschopnosti. Každý region by se měl rozvíjet podle potenciálu a specifických stránek. Dále regionální politika rozlišuje specifické problémy rozvoje měst a venkovských oblastí.

3.1.2 Regionální politika EU

EU je vnímána jako víceúrovňový systém. Její působnost je na nadnárodní, národní, ale také na regionální úrovni. Od 80. let 20. století můžeme pozorovat rostoucí zájem o roli regionů a dynamiku územní politiky v Evropě (Abels a Battke, 2019).

V tomto programovém období 2014-2020 byly stanoveny dva cíle regionální politiky EU. Jsou jimi:

- Investice pro růst a konkurenceschopnost, který byl financován z fondů ERDF (Evropský fond pro regionální rozvoj), ESF (Evropský sociální fond) a Fondu soudržnosti
- Evropská územní spolupráce, jejíž finanční podpora pocházela z fondu ERDF

Podporované regiony EU byly rozděleny do tří kategorií podle hrubého domácího produktu (HDP) a dle tohoto kritéria jim byly rozděleny finanční prostředky. Těmito kategoriemi byly (Euroskop, 2022):

- Méně rozvinuté regiony, jejichž HDP je nižší než 75 % průměru EU-28
- Přejížděné regiony, jejichž HDP se pohybuje v rozmezí 75-90 % průměru EU-28
- Více rozvinuté regiony, jejichž HDP je vyšší než 90 % průměru EU-28

Srovnávání HDP v jednotlivých členských státech EU je obtížné kvůli množství různých měn zemí, proto existuje tzv. parita kupního standardu (PPS). Je to uměle vytvořená měnová jednotka, která pomáhá k vyjádření objemu ekonomických souhrnných ukazatelů. Vyjadřuje, kolik měnových jednotek je nutné vynaložit za určité množství zboží a služeb v jednotlivých zemích. Česká republika toto programové období začala

s 88 % HDP na obyvatele v PPS, tudíž dle předešlého členění republikové regiony odpovídají kategorii přechodových regionů. Konkrétní hodnota v roce 2014 byla 21 800 PPS (Český statistický úřad, 2023a). Oproti tomu v roce 2020 hodnota PPS ČR vzrostla na 93 % (konkrétně 27 800 PPS (Český statistický úřad, 2023b)), čímž se svým regionem zařadila do kategorie více rozvinutých regionů (Český statistický úřad, 2022). V Tabulce 1, která byla zpracována Eurostatem, jsou rozepsané hodnoty HDP jednotlivých zemí EU včetně regionů ČR. Když se podíváme na procentuální hodnoty v řádku s Českou republikou, vidíme, že HDP za celou dobu minulého období rosla.

Tabulka 1

HDP na obyvatele v PPS – Index (EU-27_2020 = 100) za roky 2013-2020

Země/rok	2013	2014	2015	2016	2017	2018	2019	2020	Pozice v (EU-27_2020)	
EU-27_2020	100	100	100	100	100	100	100	100		
EU15 ¹⁾	111	110	110	109	109	108	108	107	2019	2020
Belgie	121	121	121	120	118	118	118	119	8	8
Dánsko	130	129	128	128	130	129	127	135	4	3
Finsko	115	113	111	111	111	111	109	113	9	9
Francie	110	108	107	106	104	104	106	104	10	10
Irsko	133	138	181	176	182	190	190	209	2	2
Itálie	101	98	97	99	98	97	96	94	12	12
Lucembursko	279	283	282	278	269	262	254	263	1	1
Německo	125	127	124	125	124	124	121	123	6	6-7
Nizozemsko	137	133	131	129	129	129	128	132	3	4
Portugalsko	77	77	78	78	77	78	79	76	19	19-20
Rakousko	133	132	131	130	127	128	126	124	5	5
Řecko	72	72	70	68	67	66	66	62	25-26	26
Španělsko	90	90	91	92	93	91	91	84	15	17-18
Švédsko	128	127	128	124	122	120	119	123	7	6-7
Nové členské státy^{2), 3)}										
Bulharsko	46	47	48	49	50	52	53	55	27	27
Česká republika	85	88	89	89	91	92	93	93	13	13
Estonsko	76	78	76	77	79	81	82	84	18	17-18
Chorvatsko	61	60	61	62	64	65	66	64	25-26	25
Kypr	84	81	83	88	90	91	92	88	14	15
Litva	74	76	75	76	79	81	84	87	17	16
Lotyšsko	63	64	65	66	67	69	69	70	22-24	23-24
Maďarsko	68	69	70	69	69	71	73	74	20-21	21
Malta	90	92	98	97	102	102	103	97	11	11
Polsko	67	68	69	69	70	71	73	76	20-21	19-20
Rumunsko	55	56	56	60	64	66	69	72	22-24	22
Slovensko	77	78	78	73	70	70	69	70	22-24	23-24
Slovinsko	83	83	83	84	86	87	88	89	16	14
Kandidátské země a potenciální kandidátské země⁴⁾										
Albánie	29	30	30	30	30	30	30	30		
Bosna a Hercegovina	31	30	31	31	31	32	32	33		
Černá hora	41	41	43	45	46	48	50	45		
Severní Makedonie	35	36	36	37	37	38	38	38		
Srbsko	41	40	39	39	39	40	41	43		
Turecko	62	65	68	66	66	63	59	62		
Země EFTA										
Island	123	124	129	132	130	128	127	120		
Norsko	186	178	158	145	150	156	145	140		
Švýcarsko	173	173	173	168	162	160	157	160		
Ostatní⁵⁾										
Spojené království	111	111	111	109	107	107	107	104		
USA	152	153	153	146	144	145	145	136		
Japonsko	112	109	108	99	97	95	93	91		

Zdroj: Eurostat (11. 2. 2022); vlastní úprava

¹⁾ EU15 - členské státy EU před rokem 2004

²⁾ členské státy EU od roku 2004

³⁾ Bulharsko a Rumunsko jsou členskými zeměmi EU od roku 2007, Chorvatsko od roku 2013

⁴⁾ z toho: potenciální kandidátská země je Bosna a Hercegovina

⁵⁾ Spojené království vystoupilo 31. ledna 2020 ze společenství EU

Zdroj: Český statistický úřad, 2022

3.2 Nástroje regionální politiky

Nástroje regionální politiky se zaměřují na přitažení kapitálu a podnikatelských aktivit do regionu, dále se snaží o stimulaci využití vnitřních rozvojových zdrojů, dosídlení či stabilizaci obyvatelstva v regionu (Wokoun, 2003).

Dle Wokouna (2003) lze nástroje dělit do tří hlavních skupin:

- **Makroekonomické nástroje** – tyto nástroje se skládají z fiskální politiky, kam spadá podpora v rámci regionalizace daní a odvodů, snížená sazba daní ve vybraných podporovaných regionech apod., dále monetární politika usnadňující přístup k úvěrům a protekcionismus, který je charakterizován např. uvalováním cel a dovozních limitů v upadajících regionech
- **Mikroekonomické nástroje** – zaměřují se na realokaci pracovních sil a kapitálu, kde se lidem pomáhá např. výkupem nemovitostí nebo podporou při nákupu nového bytu a z hlediska kapitálu může podpora mít podobu levné půjčky, snížené daně či subvence na dopravu
- **Ostatní nástroje** – používají se pouze ve výjimečných případech a patří mezi ně administrativní nástroje (správní rozhodnutí o zastavení ekonomické činnosti nevhodné z hlediska potřeb rozvoje území) a institucionální nástroje (např. regionální rozvojové agentury)

Potůček (2008) rozděluje nástroje následovně:

- Existence systému strategických dokumentů
 - o Evropská úroveň – Strategické obecné zásady Společenství
 - o Národní úroveň – Strategie regionálního rozvoje, Strategie udržitelného rozvoje, Regionální programy rozvoje, Strategie hospodářského růstu, Sektorové politiky, Národní rozvojový plán, Národní strategický referenční rámec
 - o Krajská úroveň – Strategie rozvoje kraje, Program rozvoje kraje apod.
- Finanční nástroje, kterými jsou např. zdroje EU, veřejné zdroje, soukromé zdroje
 - o Evropská unie – strukturální fondy
 - o Národní úroveň – národní programy
 - o Kraj, města – doplňkové programy
- Metodické nástroje
 - o Metodické pokyny

- Konzultace a poradenství
- Výzkumné úkoly

Na území ČR je základním strategickým nástrojem regionální politiky Strategie regionálního rozvoje ČR 2014-2020. Strategie zabezpečuje provázanost národní regionální politiky a regionální politiky EU a je členěna do čtyř prioritních oblastí, kterými jsou *regionální konkurenceschopnost, územní soudržnost, environmentální udržitelnost a veřejná správa a spolupráce* (Regionální informační servis, 2021). Dle tohoto nástroje region SO ORP Blovice spadá z hlediska konkurenceschopnosti do skupiny mikroregionů s možností rychlé akcelerace konkurenceschopnosti. Nicméně se neplánuje výrazný zásah do dopravní infrastruktury, takže se nedá očekávat výrazný nárůst konkurenceschopnosti. SO ORP Blovice má dobrou polohu, nachází se v zázemí Plzně, a tudíž má poměrně dobrou územní soudržnost. Území je také dle Strategie charakterizováno jako území bez environmentálních rizik.

Další strategií, tentokrát na evropské úrovni, je Strategie Evropa 2020, která je součástí programového období 2014-2020. Je to strategie, která je tvořena vždy na deset let a tato konkrétní byla od roku 2010 do 2020. Jejím cílem bylo dosáhnout hospodářského růstu a větší zaměstnanosti. Strategie Evropa 2020 navazuje na Lisabonskou, která v roce 2010 končila a jejím cílem bylo zvýšení konkurenceschopnosti EU na světových trzích (Vláda České republiky, 2022). Strategie měla stanoveny pět hlavních cílů, kterých chtěla dosáhnout. Cíle se týkaly zaměstnanosti, výzkumu a vývoje, klimatu a energetiky, vzdělávání, sociálního začleňování a sociální chudoby (DotaceEU, 2023a). Česká republika většinu národních cílů splnila (Vláda České republiky, 2022). Strategie má také tři vzájemně se posilující priority, kterými jsou inteligentní růst, udržitelný růst a růst podporující začlenění a tyto priority poté souvisí s cíli („Evropa 2020“, 2010).

3.2.1 Programové období 2014-2020

Programové období 2014-2020 je jedno ze sedmiletých cyklů, ve kterém jsou stanoveny operační programy, ze kterých mohou čerpat prostředky jednotlivé subjekty. Pro každé programové období jsou stanoveny cíle, rozpočet a priority regionální a strukturální politiky. Finanční prostředky jsou poskytovány z fondů (vypsány v tabulce 2), kterými jsou Evropský fond pro regionální rozvoj (ERDF), Evropský sociální fond (ESF), Fond soudržnosti (FS), Evropský zemědělský fond pro rozvoj venkova (EAFRD) a Evropský námořní a rybářský fond (EMFF). Strukturální fondy jsou jedním z nástrojů regionální

politiky a pomocí jejich programů a projektů se snažíme snížit rozdíly mezi regiony a zaostalost znevýhodněných oblastí, resp. jde o snahu vyrovnávat sociální a ekonomické disparity mezi všemi regiony EU. Pracuje tedy na principu solidarity. Strukturální fondy jsou dva zásadní a jsou jimi ERDF a ESF. Fond, který se neřadí mezi strukturální fondy, ale je také velmi přínosný je Kohezní fond neboli Fond soudržnosti. Tento fond spolufinancuje velké projekty v oblasti životního prostředí a transferových dopravních sítí. Nezabývá se menšími územními celky, ale je orientován na celý stát (Tauer a kol., 2009).

Tabulka 2

Strukturální fondy v programovém období 2014-2020

Evropský fond pro regionální rozvoj (ERDF)	Evropský sociální fond (ESF)	Fond soudržnosti (FS)
Evropský rybářský a námořní fond (EMFF)	Evropský zemědělský fond pro rozvoj venkova (EAFRD)	

Zdroj: Vláda České republiky, 2023a

Prvním zmíněným a velmi významným fondem je *ERDF* (Evropský fond pro regionální rozvoj), který byl založen v polovině 70. let minulého století. Jeho cílem je zvýšit konkurenceschopnost regionů, vytvořit nová pracovní místa, podpořit malé a střední podnikání, ale také investuje do zlepšování infrastruktury, do vzdělávání či životního prostředí (Stejskal & Kovárník, 2009). Druhým zmíněným fondem je Evropský sociální fond, jehož zkratka je *ESF*. Jak již název napovídá, investice jsou zaměřené na podporu lidských zdrojů. Fond pomáhá např. s problémem nezaměstnanosti nebo se snaží o rovné příležitosti pro muže i ženy na trhu práce (Tauer a kol., 2009).

Fond ERDF se zaměřuje na čtyři prioritní oblasti, kterými jsou inovace a výzkum, digitální agenda, podpora malých a středních podniků a nízkouhlíkové hospodářství. Z předchozího začlenění do kategorie více rozvinutých regionů, musela ČR alespoň 80 % finančních prostředků zaměřit minimálně na dvě z těchto priorit, aby dotace získala. (European Commission, 2023).

Cíle byly již zmíněné v podkapitole Regionální politika EU. Co se týká rozpočtu, přiděleno bylo celkem téměř 349,4 miliard EUR (přes 8 bilionů Kč) („Výběr a monitorování projektů“, n.d.). České republice byly poskytnuty z Evropských strukturálních a investičních fondů (ESIF) finanční prostředky ve výši 24 miliard EUR

(„Fondy a programy EU“, n.d.). V přepočtu na české koruny, je to částka kolem půl bilionu korun.

Priority regionální politiky byly popsány, ale ve stručném shrnutí jde o zmírnění a odstranění rozdílů v ekonomickém rozvoji dílčích regionů. Cílem je tedy snižování nerovností v oblasti hospodářské a sociální soudržnosti mezi jednotlivými členskými státy a mezi jejich jednotlivými regiony.

Aby byly přiděleny finanční prostředky nejen ze strukturálních fondů EU, musejí být nejprve určeny cílové skupiny. Cílovou skupinou je myšlena určitá skupina lidí, kterou projekt pozitivně ovlivní a bude s ní a pro ni pracovat. Podle jednotlivých skupin a jejich problémové oblasti se vybírá operační program, ze kterého mohou být projekty pro skupinu financovány. Cílové skupiny nejsou selektovány jako např. děti, mládež nebo občané, jsou to spíš skupiny typu nezaměstnaní, sociálně vyloučení, učitelé, matky s malými dětmi apod. (Marek a Kantor, 2007).

3.2.2 Dotační programy EU a ČR

Operační programy vypracovává sice Česká republika (každý stát vypracovává program pro svou zemi), ale před provedením jakýchkoliv plateb ho musí schválit Evropská komise („Výběr a monitorování projektů“, n.d.). Operační program obsahuje komplexní soubor priorit, zahrnujících víceletá opatření. Může být financovaný z jednoho nebo více fondů, z jednoho nebo více různých stávajících finančních nástrojů a Evropské investiční banky (Vilamová, 2005). Operační program se dělí do tří skupin, podle jejich lokace působení. První skupinou jsou Národní operační programy, které jsou výrazně spjaté s územím SO ORP Blovice. Další skupinou jsou programy přeshraniční spolupráce. Ty na tomto území vůbec nepůsobí, protože SO ORP Blovice není příhraniční region. Poslední, třetí skupinou jsou programy nadnárodní a meziregionální spolupráce.

Evropských programů v minulém období 2014-2020 bylo celkem jedenáct a jsou vyjmenovány v tabulce 3. Z jedenácti programů bylo v SO ORP Blovice využito pouze šest, ty jsou v tabulce podbarveny modře. Jedná se o programy Podnikání a inovace pro konkurenceschopnost, Výzkum, vývoj a vzdělávání, Zaměstnanost, Životní prostředí, Integrovaný regionální operační program a Program rozvoje venkova. V tabulce jsou také uvedeny řídicí orgány jednotlivých programů stanovující jednotlivá kritéria, zřizují výběrové komise a rozhodují o tom, které projekty získají evropské finance. Evropská komise poté pouze schvaluje, zda budou finance přiděleny. Řídicí orgány dále monitorují

provádění operačních programů a projektů a výsledky předkládají Evropské komisi jako výroční zprávy („Výběr a monitorování projektů“, n.d.). V případě České republiky jsou řídicími orgány jednotlivá ministerstva, až na výjimku Operačního programu Praha-pól růstu ČR, kde řídicím orgánem je Magistrát hlavního města Prahy.

Tabulka 3

Operační programy EU v období 2014-2020 a jejich řídicí orgány

Program	Řídicí orgán
Operační program Podnikání a inovace pro konkurenceschopnost (zkratka OP PIK)	Ministerstvo průmyslu a obchodu
Operační program Výzkum, vývoj a vzdělávání (zkratka OP VVV)	Ministerstvo školství, mládeže a tělovýchovy
Operační program Zaměstnanost (zkratka OP Z)	Ministerstvo práce a sociálních věcí
Operační program Doprava (zkratka OPD2)	Ministerstvo dopravy
Operační program Životní prostředí (zkratka OP ŽP)	Ministerstvo životního prostředí
Integrovaný regionální operační program (zkratka IROP)	Ministerstvo pro místní rozvoj
Operační program Praha – pól růstu ČR	Magistrát hlavního města Prahy
Operační program Technická pomoc (zkratka OPTP)	Ministerstvo pro místní rozvoj
Operační program Rybářství (zkratka OP R)	Ministerstvo zemědělství
Program rozvoje venkova	Ministerstvo zemědělství

Zdroj: DotaceEU, 2023 & Centrum pro studium demokracie a kultury, 2022

Poznámka: Modře jsou zvýrazněny operační programy, které se týkají SO ORP Blovice

Následně jsou popsány pouze operační programy, které se týkají zkoumaného regionu SO ORP Blovice.

Operační program Podnikání a inovace pro konkurenceschopnost má za cíl vytvořit region konkurenceschopný, resp. vytvořit dostatek pracovních míst, umět se prosazovat

na světových trzích či zlepšit výkonnost systému výzkumu a inovací včetně zvýšení soukromých investic do výzkumu a inovací („Enterprise and Innovation“, n.d.).

Operační program Výzkum, vývoj a vzdělávání se snaží přispět k posunu ČR směrem k ekonomice založené na vzdělané, motivované a kreativní pracovní síle, na produkci kvalitních výsledků výzkumu a jejich využití pro zvýšení konkurenceschopnosti ČR. Zaměřuje se na zvýšení kvality vzdělávání, zajištění podmínek pro kvalitní výzkumu, snížení rizik neúspěchu mladých lidí ve vzdělání. Prioritními osami programu jsou: posilování kapacit pro kvalitní výzkum, rozvoj vysokých škol a lidských zdrojů pro výzkum a vývoj, rovný přístup ke kvalitnímu předškolnímu, primárnímu a sekundárnímu vzdělávání („O programu“, n.d.).

Cílem *Operačního programu Zaměstnanost* je zlepšit lidský kapitál obyvatel a veřejné správy ČR. Zaměřuje se na podporu rovných příležitostí mužů a žen, adaptability zaměstnanců a zaměstnavatelů, dalšího vzdělávání, sociální začleňování a boje s chudobou, zdravotních služeb atd. (DotaceEU, 2023c).

Hlavním cílem *operačního programu Životní prostředí* je ochrana a zajištění zlepšení životního prostředí pro občany ČR, dále podpora efektivního využívání zdrojů, eliminace negativních dopadů lidské činnosti na ŽP a zmírnění dopadů změny klimatu. Prioritními osami pro financování projektů bylo zlepšení kvality vody a snížení povodňových rizik, zlepšení kvality ovzduší v lidských sídlech, zlepšení odpadových a materiálových toků a snížení ekologických zátěží a rizik, ochrana a péče o přírodu a krajinu a úspory energie ve veřejném sektoru („Environment“, n.d.).

Integrovaný regionální operační program měl za cíl zlepšit veřejnou správu a veřejné služby ČR, zejména v oblasti školství, zdravotnictví, sociálních služeb, sociálního začleňování, regionální dopravy, rozvoje měst a kultury. Hlavními prioritními osami bylo lepší propojení obcí pomocí modernizace silnic I. a II. třídy, modernizace vzdělávací infrastruktury, začlenění sociálně vyloučené komunity (Romů) do společnosti nebo zlepšení využívání nástrojů ICT (informační a komunikační technologie) pro veřejnou správu a modernizace nejvýznamnějších míst národního kulturního dědictví (Integrated Regional Operational Programme, n.d.).

Program rozvoje venkova je důležitý pro obnovu, zachování a zlepšení ekosystémů závislých na zemědělství, pro investice do konkurenceschopnosti a inovace zemědělských podniků. Podporuje vstup mladých lidí do zemědělství a diverzifikaci

ekonomických aktivit ve venkovském sektoru s cílem vytvářet nová pracovní místa a zvýšit hospodářský rozvoj. Přispívá k lepší podpoře místních potřeb daného venkovského území a rozvoj spolupráce aktérů na místní úrovni, a to metodou LEADER (DotaceEU, 2023d). Tato metoda je používána na základě podpory místních aktérů formou partnerství veřejných a soukromých sektorů, tvorbou místní rozvojové strategie, inovativností v řešení problémů venkovských regionů nebo spoluprací na společných projektech (DotaceEU, 2023e).

ČR nepomáhají pouze operační programy spolufinancované z evropských strukturálních a investičních fondů (ESIF), ale také programy, které jsou zřízené přímo pro podporu regionů v ČR. Např. dotačních programů poskytovaných Plzeňským krajem je velké množství (viz eDotace, n.d.), proto v následujících tabulkách 4 a 5 je výpis pouze některých dotačních programů.

Tabulka 4

Dotační programy na území ČR

Dotační program Podpora mikroregionů a místních akčních skupin v Plzeňském kraji 2020
Program rozvoje Plzeňského kraje 2014-2020
Program stabilizace a obnovy venkova Plzeňského kraje

Zdroj: „Program rozvoje“ (n.d.), eDotace (n.d.)

Tabulka 5

Programy s využitím ESI fondů

Integrované územní investice (ITI)
Integrované plány rozvoje území (IPRÚ)
Komunitně vedený místní rozvoj (CLLD)

Zdroj: Regionální informační servis (2021)

Hlavním cílem programu *Podpora mikroregionů a místních akčních skupin v Plzeňském kraji 2020* je podpora fungování mikroregionů, podpora činnosti a chodu místních akčních skupin a podpora vzniku a realizace vlastních grantových programů MAS zaměřených na zajištění drobných akcí na území jednotlivých MAS s cílem rozvoje a stabilizace společenského života zejména ve venkovských oblastech Plzeňského kraje. V rámci tohoto programu jsou vyhlášeny dva dotační tituly a jedním z nich je Podpora mikroregionů se sídlem v Plzeňském kraji 2020. Z tohoto titulu byly poskytnuty dotace

na činnost manažera v mikroregionu. Druhým dotačním titulem byla Podpora místních akčních skupin s působností na území Plzeňského kraje 2020.

Program rozvoje Plzeňského kraje 2014-2020 je nástrojem pro koordinaci regionálního rozvoje. V rámci dokumentu se řeší nejen silniční doprava, ale i cyklo doprava a Blovicko je udáváno jako jeden z regionů s nejvíce vyznačeným počtem cyklotras společně se Sušickem, Bezručickem a Českým lesem. Blovicko také patří mezi regiony, kde se postupně prováděly nabídkové řízení na dodavatele dopravního výkonu autobusové dopravy. S postupným přibýváním záchytných parkovišť se tato služba dostala i do Blovic, kde se toto záchytné parkoviště vybuďovalo („Program rozvoje“, n.d.).

Dotace z *Programu stabilizace a obnovy venkova* jsou určeny na pořízení, technického zhodnocení, stavební úpravy a opravy hmotného nemovitého majetku a technické infrastruktury obcí Plzeňského kraje. Příjemcem tak může být obec, jejíž počet obyvatel nepřesahuje 1 500 (v roce 2017). Může to být i obec, v níž dotovaná akce byla realizovaná v části obce do 500 obyvatel. Nebo obec oceněná stuhou nebo obec na 2. a 3. místě v soutěži Vesnice Plzeňského kraje roku 2016 bez ohledu na počet obyvatel. Výše dotace se pak dělila podle počtu obyvatel. Obce do 1 500 obyvatel včetně získalo dotaci 100-150 tis. Kč. Obce nad 1 500 obyvatel dostalo dotaci 100-300 tis. Kč („Program stabilizace a obnovy venkova Plzeňského kraje 2017“, n.d.). V roce 2018 byla na tento program vyčleněna částka 115 milionů korun (Region Plzeň, 2017).

Integrované nástroje jsou opět financované z ESI fondů a použít ho lze na základě zpracované a schválené integrované strategie, která musí primárně vycházet ze specifických cílů programů ESI fondů. *ITI* (Integrované teritoriální investice) působí v metropolitních oblastech a aglomeracích celostátního významu. Do plzeňské aglomerace SO ORP Blovice také spadá, takže se investice tohoto regionu také týkají. Cílem ITI bylo posílení konkurenceschopnosti silně urbanizovaných území. Cílem *IPRÚ* (integrované plány územního rozvoje) byla sociálně ekonomická stabilizace celé spádové oblasti (snížení konkurenceschopnost v rámci ČR). Je to nástroj pro udržitelný rozvoj regionálních pólů růstu s přirozeným spádovým územím, jež se nacházejí mimo metropolitní oblasti a celostátně významné sídelní aglomerace, využívající nástroj ITI. Nicméně tento nástroj se netýká Plzeňské aglomerace, takže ani SO ORP Blovice. Posledním nástrojem tohoto druhu je *CLLD* (komunitně vedený místní rozvoj), který je veden místními akčními skupinami (tzv. MAS) a je uskutečňován na základě

integrovaných a víceodvětvových strategií místního rozvoje a cílem nástroje je podpora rozvoje venkovského prostoru (Regionální informační servis, 2021).

3.3 Aktéři RP působící v SO ORP Blovice

Aktéři, působící ve zkoumaném regionu jsou velmi zásadní v jeho existenci. V tabulce 6 jsou vypsáni aktéři, kteří v tomto regionu působí. Každý aktér regionální politiky má svou funkci. Především EU (resp. Evropská komise a Evropský parlament), ČR (resp. ministerstva) a Plzeňský kraj jsou nositeli dotačních prostředků. Starostové jednotlivých obcí jsou naopak žadatelé o dotace a ostatní aktéři se zapojují do existence regionu např. prostřednictvím různých aktivit.

Tabulka 6

Aktéři působící v regionu SO ORP Blovice

EU
ČR
Plzeňský kraj
Mikroregion Úslava
Svazek obcí okresu Plzeň-jih pro odpadové hospodářství
Mikroregion Nepomucko
MAS
Starostové v jednotlivých obcích

Zdroj: vlastní zpracování, 2023

Evropská unie jako taková není samotným aktérem regionální politiky, ale skládá se z několika institucí, které za aktéry můžeme považovat. Nejzásadnější institucí je *Evropská komise*, která je odpovědná za provádění rozhodnutí, dodržování smluv a řízení administrativních funkcí EU. Komise také schvaluje rozdělování finančních dotací projektům, o které obce požádají. Další důležitou institucí je *Evropský parlament*, který spolu s *Radou Evropské unie* přijímá legislativu navrženou Evropskou komisí. *Rada Evropské unie*, někdy nazývána jako Rada ministrů, je institucí skládající se ze zástupců členských států. *Soudní dvůr Evropské unie* vykládá legislativu EU tak, aby zajistil, že pravidla budou uplatňována stejným způsobem ve všech členských zemích. Soudní dvůr Evropské unie může také zrušit jakýkoliv zákon EU, pokud dojde k porušení smluv či

práv. Poslední důležitou institucí EU je *Evropská rada*, složená z premiérů členských států. Začleňuje se do debat o velkých projektech (jako např. rozšiřování EU o další členské státy), ale nemá zákonodárnou moc (Bloor, 2022).

V rámci celé ČR jsou aktéry jednotlivá ministerstva, kterých je celkem čtrnáct a jsou vyjmenována v tabulce 7. Ministerstva jsou ústřední orgány státní správy a každé z nich má odpovídající působnost.

Tabulka 7
Ministerstva ČR

Ministerstvo vnitra	Ministerstvo práce a sociálních věcí	Ministerstvo pro místní rozvoj	Ministerstvo zdravotnictví
Ministerstvo financí	Ministerstvo obrany	Ministerstvo spravedlnosti	Ministerstvo zahraničních věcí
Ministerstvo průmyslu a obchodu	Ministerstvo dopravy	Ministerstvo školství, mládeže a tělovýchovy	Ministerstvo zemědělství
Ministerstvo životního prostředí	Ministerstvo kultury		

Zdroj: Vláda České republiky, 2023b

Plzeňský kraj je významným aktérem nejen pro malé obce, kterým poskytuje finanční podporu v mnoha projektech. Kraj má na každé období, v této práci na období 2014-2020, zpracovaný dokument Strategie regionálního rozvoje Plzeňského kraje 2014+, který byl v práci již zmiňován. Plzeňský kraj, resp. Krajský úřad plní úkoly v samostatné působnosti a pomáhá činnosti výborů a komisí. Krajský úřad se dělí na sedmnáct odborů a dále na několik oddělení. Odbory jsou vypsány v tabulce 8.

Tabulka 8
Odbory na Krajském úřadě v Plzeňském kraji

Cestovní ruch	Doprava	Ekonomika	Fondy a programy EU	Informatika
Kancelář ředitele	Krajský živnostenský úřad	Krizové řízení	Kultura a památková péče	Právo a legislativa
Sociální věci	Školství a sport	Vnitřní správa	Zdravotnictví	Životní prostředí
Kancelář hejtmána	Region a jeho rozvoj			

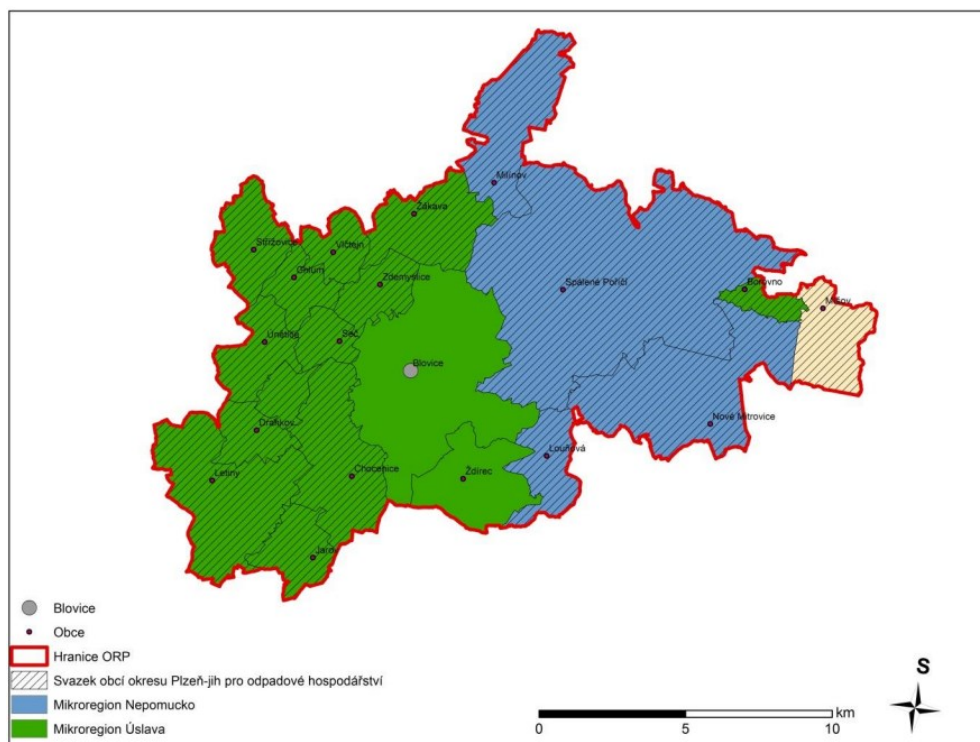
Zdroj: „Působnosti úřadu“, n.d.

Důvodem založení *Mikroregionu Úslava* byl společný postup obcí svazku k řešení a realizaci Programu obnovy venkova a dalších programů regionální politiky ČR, dále propagace regionu, ochrana životního prostředí, využití sil a prostředků při prosazování záměrů přesahujících svým rozsahem a významem každou účastnickou obec formou zabezpečení koordinovaného postupu orgánů místní samosprávy ve věci rozvoje území mikroregionu („Povinné informace“, n.d.).

Sdružení obcí *Mikroregion Nepomucko* vzniklo v roce 1998 na cca 1/3 území okresu Plzeň-jih. Činnost mikroregionu je směřována ke zkvalitnění infrastruktury, dobře fungujícímu rozvojovému centru mikroregionu, vzdělávání, občanské vybavenosti obcí, rozvoje cestovního ruchu či záchraně kulturního dědictví. V oblasti cestovního ruchu spolupracuje se sousedními mikroregiony, rozvíjí i spolupráce s magistrátem města Plzně a Plzeňským krajem, MAS sv. Jana z Nepomuku či dalšími subjekty i jednotlivci („Základní informace a seznam členů“, n.d.). Členské obce jsou vyznačeny modrou barvou na obrázku 1.

Obrázek 1

Dobrovolné svazky obcí působící v území SO ORP Blovice



Zdroj: „Systémová podpora rozvoje“, n.d.

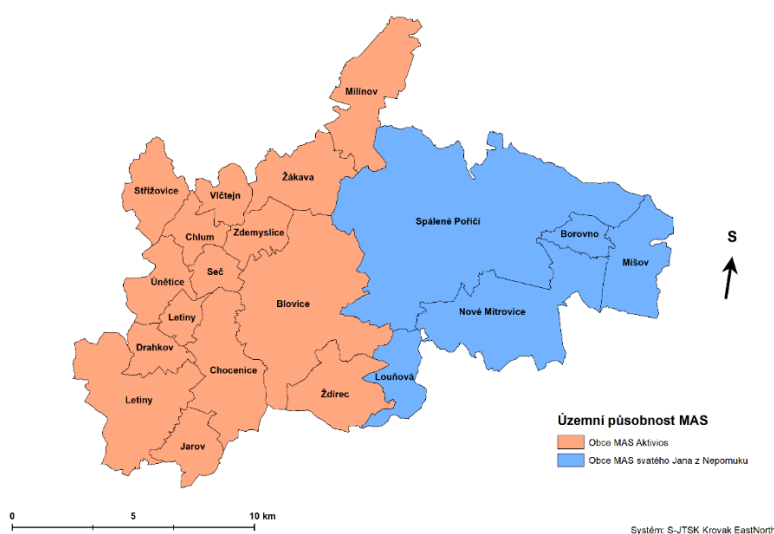
Svazek obcí okresu Plzeň-jih pro odpadové hospodářství byl založen již v roce 1998 za účelem zabezpečení koordinovaného postupu obcí při řešení likvidace nebezpečných a

dalších vybraných odpadů („Svazek obcí okresu Plzeň-jih“, n.d.). Na obrázku 1 jsou vyznačené obce zahrnuté do tohoto svazku.

MAS Aktivios je spolek založený ministerstvem vnitra v roce 2005. Uplatňuje princip tripartity, tj. rovnoměrné zastoupení nestátních neziskových organizací, podnikatelů a zástupců samosprávy ve všech orgánech sdružení. V roce 2007 vypracovala strategický plán, který přispěl k posílení ekonomiky a rozvoji regionu. Proto v roce 2014 vypracovala novou strategii území, aby získala finanční podporu i v dalších letech. Novou strategii s názvem Strategie komunitně vedeného místního rozvoje předložila v roce 2016 Ministerstvu pro místní rozvoj ČR („O nás“, n.d.). Celkově bylo podpořeno 153 projektů v celkové výši téměř 53 mil. Kč („Strategie CLLD 2014+“, n.d.). Na následujícím obrázku 2 jsou členské obce MAS Aktivios,

MAS svatého Jana z Nepomuku je druhou místní akční skupinou působící v SO ORP Blovice, resp. ve východních obcích, kterými jsou Spálené Poříčí, Borovno, Míšov, Nové Mitrovce a Louňová. Obce jsou zobrazeny na obrázku 2. Je to nezisková organizace sdružující podnikatele, obce, neziskové organizace a aktivní fyzické osoby, které spojuje zájem o rozvoj venkova. Peníze se rozdělují na základě dlouhodobé Strategie komunitně vedeného místního rozvoje, jako u MAS Aktivios, jejíž přípravy se zúčastnilo 150 lidí z tohoto regionu („Co je MAS“, n.d.).

Obrázek 2
Obce SO ORP Blovice dle působnosti MAS



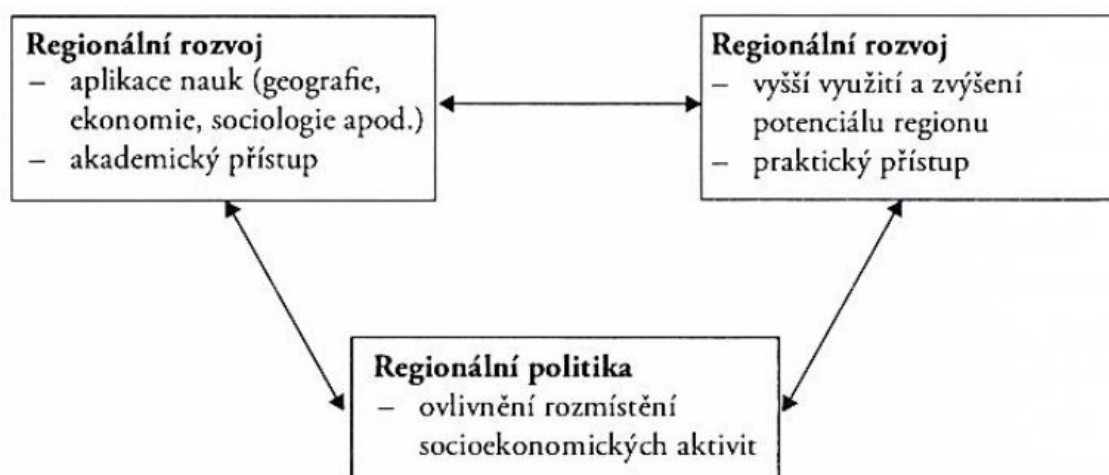
Zdroj: vlastní zpracování dle „Mapa území“ n.d. a „Databáze členů“ n.d.

3.4 Regionální rozvoj

Základním koncepčním dokumentem je v regionálním rozvoji Strategie regionálního rozvoje, konkrétně dokument Strategie regionálního rozvoje ČR 2014-2020, který je popsán v kapitole o regionální politice („Strategie regionálního rozvoje“, n.d.). Definice regionálního rozvoje není přesně dána stejně jako regionální politika, nicméně podle Wokouna a kol. (2008) ho lze chápat ve dvou přístupech – praktickém a akademickém. Z hlediska *praktického* lze regionální rozvoj chápat jako vyšší využívání a zvyšování potenciálu daného systematicky vymezeného prostoru vznikající v důsledku prostorové optimalizace socioekonomických aktivit a využití přírodních zdrojů. Toto chápání nalezneme v neakademických institucích, jako jsou krajské, městské či obecní úřady nebo v soukromých společnostech. Naopak *akademický přístup* chápe jako aplikaci nauk, jako je ekonomie, geografie a sociologie, řešící jevy, procesy, vztahy systematicky vymezeného území, které jsou ovlivněny přírodně-geografickými, ekonomickými nebo sociálními podmínkami. Na obrázku 3 je grafické znázornění vztahu dvojího chápání a jak je toto chápání ve vztahu k regionální politice.

Obrázek 3

Dvojí chápání regionálního rozvoje a regionální politika



Zdroj: Wokoun a kol., 2008, s. 12

Akademické pojetí regionálního rozvoje vytváří pro regionální politiku poznatky, které jsou následně využity pro praktické pojetí regionálního rozvoje. Jedná se o charakteristiku regionů, jejich rozvojový potenciál, nedostatky v rozvoji a následné hledání nástrojů regionální politiky. Ty poté vedou k lepšímu regionálnímu rozložení socioekonomických

aktivit za účelem podpory reálného regionálního rozvoje (vyšší využití a zvýšení potenciálu regionů) (Wokoun a kol., 2008).

Ačkoliv není regionální rozvoj jasně definován, Stejskal a Kovárník (2009) ve své knize uvádějí definice několika autorů. Např. Skokan definuje regionální rozvoj jako komplex procesů probíhajících ve složitém systému regionu. Ministerstvo pro místní rozvoj ho definuje jako růst socioekonomických a environmentálních potenciálů a konkurenceschopnosti regionů vedoucí ke zvyšování životní úrovně a kvality života jejich obyvatel. Dále Stejskal a Kovárník (2009) ve své knize uvádějí pojem místní rozvoj, který může být chápán stejně jako regionální rozvoj, ale na nižší regionální úrovni, tzn. na úrovni obce či města.

Regionální rozvoj ovlivňuje tzv. lokalizační faktory, které se rozdělují na měkké a tvrdé. *Tvrde faktory* jsou podstatnější, a to z důvodu rozvoje podnikatelských činností nebo bydlení. Ovlivňují konkurenceschopnost regionů, např. dostupnost pracovních sil, dopravu, vodu, surovinové zdroje apod. Naopak *měkké faktory* jsou zaměřené na kvalitu života a jsou určující pro atraktivitu regionu. Jde tedy o např. o kvalitu bydlení či zajištění zdravotní péče (Machala, 2013).

3.4.1 Rozvoj venkova

V souvislosti s regionálním rozvojem se odborníci zabývají rozvojem venkova, a to nejen z důvodu nedostatečné infrastruktury potřebné k běžnému životu na venkově. V rámci různých studií se mohou odhalit nedostatky nebo potřeby, které venkov postrádá a je nutné je vyřešit a poskytnout budoucím obyvatelům venkova dobré podmínky k bydlení.

Snaha o rozvoj venkova je dnes jiná, než tomu bylo v minulosti. Ještě v minulém století se rozvojem venkova rozuměl rozvoj zemědělské činnosti ve venkovském prostoru. V současné době nejde o rozvoj a podporu (v takové míře) zemědělství, jako spíše o zvýšení kvality života na venkově. Jde o snahu vytvořit pro obyvatele takové podmínky, aby se nemuseli stěhovat do jiné obce či města. Důležitá je technická infrastruktura, dopravní infrastruktura (zajištění i autobusové dopravy), obchodní služby, případně zdravotnictví apod.

O rozvoj venkova usilují nejen starostové jednotlivých obcí, ale i různé dobrovolné spolky, jako jsou MAS apod. Pro venkov jsou k dispozici dotace z programů určené přímo těmto regionům, které mohou pomoci v jeho rozvoji. Společná zemědělská politika

(SZP) podporuje vitalitu a hospodářskou životaschopnost venkovských oblastí prostřednictvím financování a různých opatření. SZP má tři dlouhodobé cíle („Rozvoj venkova“, n.d.):

- Zvyšování konkurenceschopnosti zemědělství a lesnictví
- Zajištění udržitelného hospodaření s přírodními zdroji a opatření v oblasti klimatu
- Dosažení vyváženého územního rozvoje venkovských hospodářství a komunit, včetně vytváření a udržení pracovních míst

Abychom mohli řešit problematiku venkova, musíme si ujasnit, co to vlastně venkov je a kdy už se jedná o městyš či město. Obecně chápeme venkov jako více přírodní region/území, s menším počtem obyvatel, méně kvalitní infrastrukturou, občas v těchto obcích chybí sociální služby apod. Existuje samozřejmě řada definic, ale zde se budeme zabývat textem z dokumentu od Ministerstva pro místní rozvoj ČR Koncepce rozvoje venkova. V tomto dokumentu se uvádí, že venkov je možné vymezit dle tří základních přístupů, kterými jsou (Ministerstvo pro místní rozvoj, 2019):

- Implicitní přístup na základě platné legislativy – vymezení na základě počtu obyvatel, historického kritéria; tento přístup však nevymezuje přímo venkov, ale město a za venkov se poté považuje zbylý prostor mimo města
- Pozitivistický („statistický“) přístup – vymezení venkova na základě pozorovatelných a měřitelných faktů (kritérií); těmito kritérii může být počet obyvatel nebo hustota zalidnění, jak to například vysvětluje Perlín ve své definici venkova
- Sociálně konstruktivistický přístup – vychází z předpokladu, že pojem venkov je čistě společenským výtvozem; tvrdí, že venkov reálně neexistuje stejně jako hranice mezi městem a venkovem

4 Řešení dopadů RP

V předešlé části diplomové práce se řešil teoretický rozbor literatury k daným tématům. V následujících kapitolách se bude zkoumat území SO ORP Blovice především pomocí vybraných nástrojů regionální politiky, vybraných konkrétních projektů a rozhovorů se starosty a dalšími aktéry.

4.1 Charakteristika zkoumané oblasti

Správní obvod obcí s rozšířenou působností (SO ORP) Blovice se nachází v metropolitním zázemí Plzně v okrese Plzeň-jih. V regionu žije 12 200 obyvatel a se svou rozlohou 229 km² je nejmenší SO ORP v Plzeňském kraji. Počet obyvatel jednotlivých obcí je v tabulce 9. Jeho sousedními regiony jsou SO ORP Rokycany, Plzeň, Přeštice, Nepomuk a Příbram, přičemž ten už spadá do Středočeského kraje. V regionu působí dva obvody nižší úrovně, správní obvod obcí s pověřeným obecním úřadem (SO POÚ) Blovice a Spálené Poříčí. V SO ORP Blovice je 19 obcí, z nichž 13 obcí spadá pod správu SO POÚ Blovice a 6 obcí pod správu SO POÚ Spálené Poříčí. Administrativní členění je graficky znázorněno na obrázku 4 pod textem. Z hlediska historického vývoje počet obyvatel v regionu klesal do konce tisíciletí, poté začal počet obyvatel růst. Co se týká přirozeného přírůstku je negativní, resp. dlouhodobě více lidí umírá, než se rodí. O něco příznivější je to s migračním saldem, lidé se více stěhují do tohoto regionu, než se stěhují jinam. Z hlediska stárnutí obyvatel zde žije nejvíce lidí v produktivním věku, nicméně i přesto zde hrozí stárnutí obyvatel. Rozložení počtu obyvatel je nerovnoměrné. Pokud nebudeme zahrnovat jediná města Blovice a Spálené Poříčí, pak je západ území více zalidněný oproti východu. Některé východní obce jsou v oblasti chráněné krajinné oblasti Brdy, což by mohlo vysvětlit nižší zalidnění. Chráněná krajinná oblast Brdy je viditelná na obrázku 5, kde je znázorněna poloha SO ORP Blovice v oblasti západních Čech.

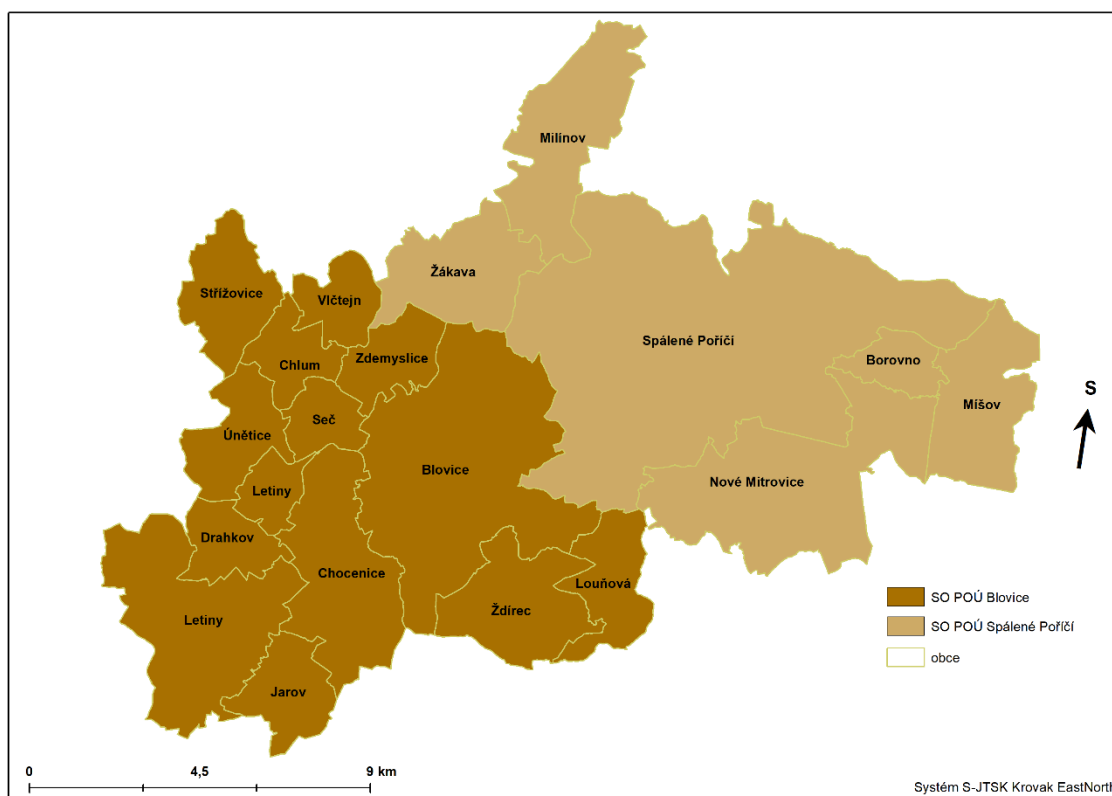
Co se týká dopravní infrastruktury má region dobrou polohu, nýbrž územím prochází dvě silnice I. třídy (I/19 a I/20) a dalším významným dopravním prvkem v území je železnice. Dobrá infrastruktura je vybudována i pro cyklisty, přesto se stále budují další cyklostezky a cyklotrasy. Co se týká technické infrastruktury, v mnoha obcích regionu je již vybudovaná kanalizace, plyn i vodovod, nicméně v některých tyto prvky stále chybí nebo jsou zastaralé a potřebují rekonstrukci. Nejlépe jsou na tom obce z hlediska vybavenosti

plynovodem, kde je plynofikováno 70-80 % obcí. Naopak největší podíl obcí je bez kanalizace s čistírnou odpadních vod. To má pouze okolo 10 % obcí. S kanalizací, ale bez čistíčky odpadních vod je necelá polovina obcí. Vodovodem je vybaveno více jak polovina obcí. Nejvíce jsou napojené na vodovod z Plzně.

Podíl zemědělské půdy je 55,8 %, podíl orné půdy je 36 % a podíl zalesněných pozemků necelých 35 %. Z toho by se dalo říci, že jde o zemědělský region. Nicméně dle Atlasu rozvoje venkova je celý region definován jako městský region s metropolitními funkcemi. Pokud by se jednalo o analýzu jednotlivých obcí, jde o venkovské obce v zázemí metropolitních jader a krajských měst.

Obrázek 4

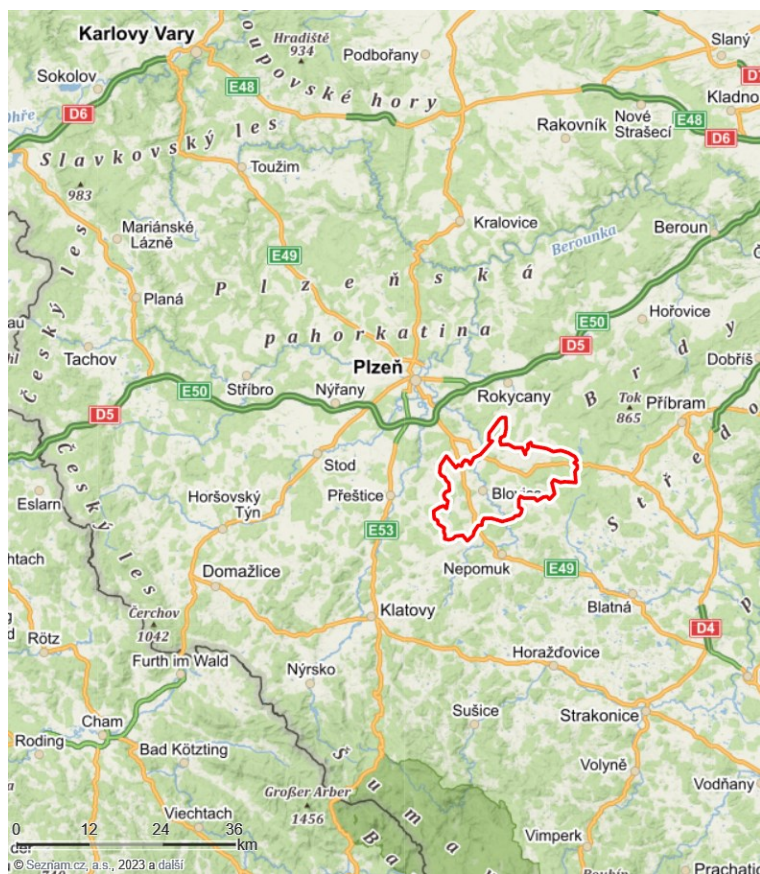
Administrativní členění SO ORP Blovice



Zdroj: vlastní zpracování dle ArcČR500 (2022)

Obrázek 5

Poloha SO ORP Blovice v Plzeňském kraji



Zdroj: Mapy.cz (2023)

Tabulka 9

Počet obyvatel v obcích SO ORP Blovice

Obec	Počet obyvatel
Blovice	4 114
Borovno	94
Drahkov	138
Chlum	234
Chocenice	597
Jarov	213
Letiny	662
Louňová	104
Milínov	206
Míšov	112

Nové Mitrovce	337
Seč	318
Spálené Poříčí	2 868
Střížovice	384
Únětice	147
Vlčtejn	88
Zdemyslice	632
Žákava	482
Ždírec	470
SO ORP Blovice	12 200

Zdroj: Český statistický úřad (2023c)

Na závěr charakteristiky zkoumané oblasti byla vytvořena SWOT analýza (tabulka 10), kde jsou vypsány silné a slabé stránky regionu, díky kterým si uvědomíme, co region má a co může nabídnout, a naopak co mu chybí. Dále jsou také vypsány příležitosti a hrozby týkající se SO ORP Blovice.

Silnými stránkami obce je jeho dobrá dopravní poloha (silniční i železniční) i poloha vůči Plzni. Hodně lidí se v dnešní době stěhuje na venkov, protože nechtějí žít v ruchu velkoměsta. Nicméně některé obce mají sice venkovský charakter, v blízkosti se nachází vodní plochy nebo les, ale obce nemají dostatečnou vybavenost pro běžný život. V současnosti, kdy se rozšířila práce z domova (tzv. homeoffice), lidé tento způsob práce využívají častěji, nicméně obce nejsou vybaveny vysokorychlostním internetem. Některé obce stále nemají vodovod či kanalizaci nebo je mají v havarijním stavu, proto žádají o dotace, aby tento nedostatek odstranily. Silnou stránkou jsou také dobrovolnické spolky působící v regionu, které vykonávají různé aktivity a napomáhají tak regionu v některých aktivitách. Slabou stránkou regionu je např. nedostatek finančních prostředků. Jednotlivé obce nemají tolik příležitostí, kde sehnat finanční prostředky, tudíž musí žádat o dotace. Nejčastějším příjmem pro obce jsou daně a poplatky občanů. V obcích také chybí vzdělávací zařízení pro děti, proto hodně obcí nemá ani školku ani školu a musejí tak využívat zařízení ve vedlejší obci, což může být obtížné pro rodiče dětí z hlediska dopravy. Nejvíce vybavenou obcí jsou Blovice, kde se nachází školka, škola i gymnázium. Pro turisty je region příležitostí, jak trávit čas v přírodě, nicméně kromě

kulturních či sportovních akcí nemá region potenciál. Turistické či cyklistické trasy jsou využívány, ale pro region jsou nepřínosné. V některých obcích se nachází hospoda, kde se mohou občerstvit, v některých je i ubytovací zařízení, ale těchto prvků je málo. Další slabou stránkou jsou pobočky pošt, kam si ještě stále hodně seniorů chodí např. pro důchod nebo jim na pobočky chodí dopisy či balíčky. V tomto roce se bude v celé ČR rušit mnoho poboček České pošty, ale regionu SO ORP Blovice se to netýká. Zde zůstane stejný počet poboček, jak tomu bylo doteď, ale i tak je jich velmi malé množství. Alternativou pro obce může být pojízdná pošta, která v některých oblastech ČR již funguje.

Příležitostí proto pro region může být přilákání turistů a získání tak dalších finančních prostředků nebo i informace. Turisté mohou připomínkovat, jaké jsou zde nedostatky a obec či dobrovolné svazky se podle toho mohou zařídit. Další příležitostí, hlavně pro lidi, kteří zde chtějí bydlet je dobudování technické infrastruktury, zajištění bezpečnosti v obcích, budování optické sítě nebo úprava veřejného prostranství. Naopak hrozbou je pro tyto obce odliv mladého obyvatelstva, které se stěhuje do měst či velkoměst a na vesnici zůstávají staří lidé, přičemž toto je problém celorepublikový, nejen v tomto regionu. Ohrozit region může právě i nedostatek financí a nedostatečná vybavenost obce.

Tabulka 10
SWOT analýza

Silné stránky	Slabé stránky
<p>V blízkosti Plzně</p> <p>Dobrá dopravní poloha</p> <p>Činnost dobrovolných spolků</p> <p>Množství vyhlášených dotačních titulů z Plzeňského kraje</p> <p>Venkovský charakter některých obcí</p> <p>Přírodní lokality i kulturní památky</p> <p>Turistické a cyklistické trasy</p>	<p>Chybějící technická infrastruktura v některých obcích</p> <p>Obtížná administrativa některých dotačních programů</p> <p>Nedostatek finančních prostředků</p> <p>Velká odlehlost některých obcí a špatná dostupnost do nich</p> <p>Malé množství poštovních poboček a vzdělávacích zařízení pro děti</p>
Příležitosti	Hrozby
<p>Budování technické infrastruktury</p> <p>Budování optické sítě ve všech obcích</p> <p>Zajištění prodejny v obcích, kde ještě nejsou</p> <p>Úprava veřejného prostranství</p> <p>Lepší komunikace/napojení na spádové město</p>	<p>Odliv mladých lidí do měst/stárnutí obyvatel</p> <p>Nedostatek financí</p> <p>Odlehlost obce</p> <p>Nedostatečná vybavenost obce</p>

Zdroj: vlastní zpracování (2023)

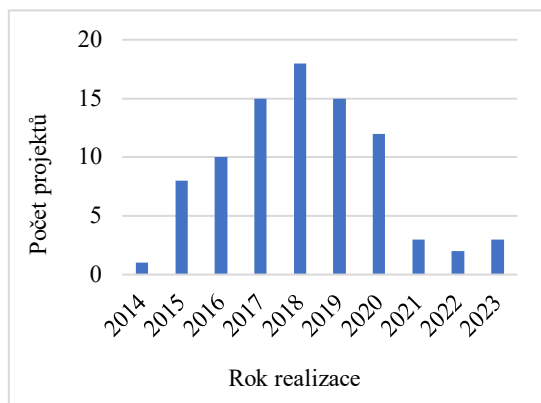
4.1.1 Charakteristika jednotlivých obcí

Blovice

Blovice jsou město s největším počtem obyvatel 4 114 (ČSÚ, 2023c), ale druhé největší, co se týká rozlohy. Po městě je také pojmenován celý region SO ORP Blovice a menší správní celek SO POÚ Blovice pod který spadá 12 obcí. Blovicemi prochází silnice II/117 a II/178. Mimo silniční koridory zde prochází i železniční trať vedoucí z Plzně do Nepomuka. Z hlediska počtu projektů (graf 1), které v Blovicích byly realizovány v minulém programovém období, mělo nejvíce v roce 2018. V tomto roce ale nebylo poskytnuto nejvíce finančních prostředků. Nejvíce finančních prostředků (graf 2) bylo poskytnuto v roce 2021, kdy byly realizovány pouze tři evropské projekty.

Graf 1

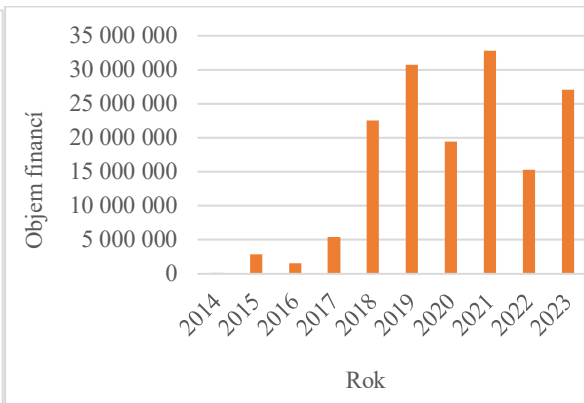
Počet projektů v Blovicích (2014-2023)



Zdroj: vlastní zpracování (2023)

Graf 2

Objem finančních prostředků v Blovicích (2014-2023)



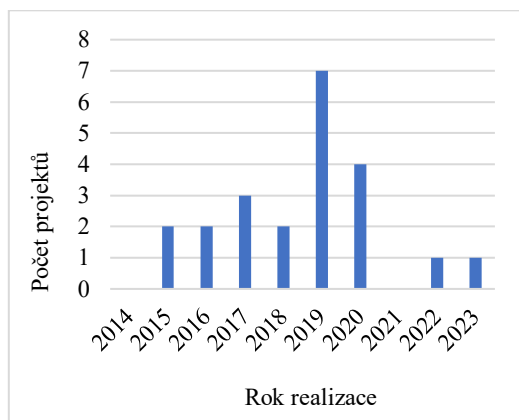
Zdroj: vlastní zpracování (2023)

Borovno

Borovno je obec spadající pod správu Spáleného Poříčí a žije zde 94 obyvatel (ČSÚ, 2023c). Je to menší vesnice téměř na východě SO ORP Blovice. Je to jediná obec, kde se nachází útulek pro psi, který byl při jeho počátcích finančně podporován EU z Fondu soudržnosti a Operačního programu Životní prostředí (U Františka, 2023). Ztracení psy se z celého SO ORP Blovice vozí právě do tohoto útulku, kde dvou dobrovolnou činností pomáhá i Mikroregion Úslava. Nejproduktivnější byl pro Borovno rok 2019, kdy realizovalo 7 projektů a získali na ně přibližně 9 mil. Kč (grafy 3 a 4). Finanční prostředky byly využity při vybavenosti hasičské zbrojnice, podpoře pojízdné prodejny, oprava některých budov v obci nebo při podpoře psiho útulku.

Graf 3

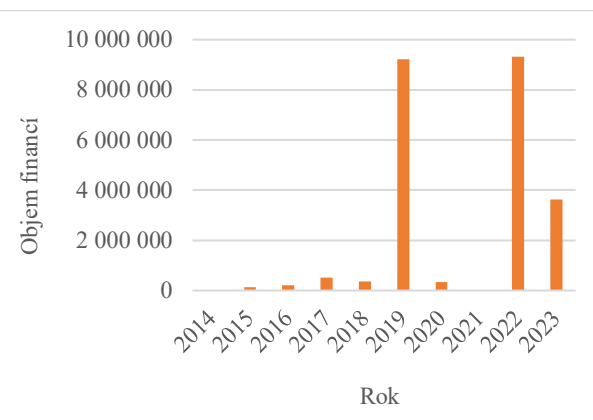
Počet projektů v Borovně (2014-2023)



Zdroj: vlastní zpracování (2023)

Graf 4

Objem finančních prostředků v Borovně (2014-2023)



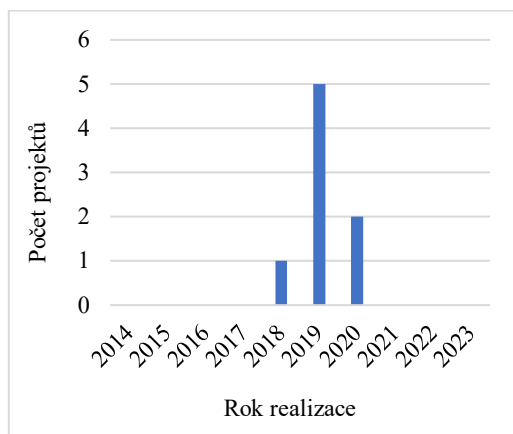
Zdroj: vlastní zpracování (2023)

Drahkov

Obec o 138 obyvatelích (ČSÚ, 2023c) se nachází 7 km od Blovic směrem na západ. Nachází se v katastrálním území Drahkov a nespadá pod něj žádná další část obce. Vesnice není ničím významná, pouze zde prochází silnice II/117 vedoucí do Blovic a cyklotrasa č. 2143 a 2145. V obci se nenachází žádné vzdělávací zařízení, ale mohou využívat zařízení v obci Letiny nebo Chocenice. Drahkov v minulém programovém období nebyl aktivní ani z hlediska projektů (graf 5). Realizoval pouze pár v roce 2018-2020. Nejvíce projektů z hlediska počtu i množství financí bylo v roce 2019 (graf 6). Projekty se týkaly podpory vybavenosti hasičské zbrojnice či podpory zachování zdejší prodejny.

Graf 5

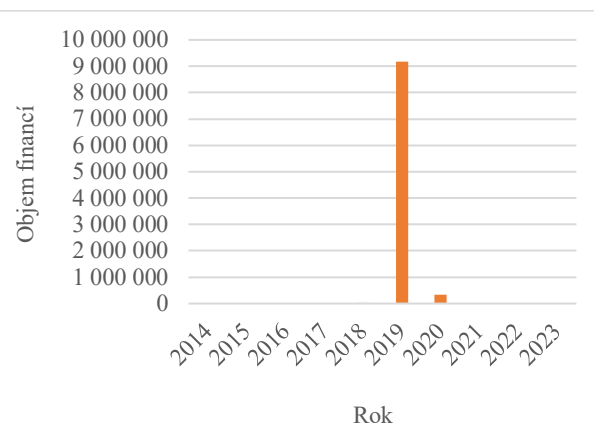
Počet projektů v Dražkově (2014-2023)



Zdroj: vlastní zpracování (2023)

Graf 6

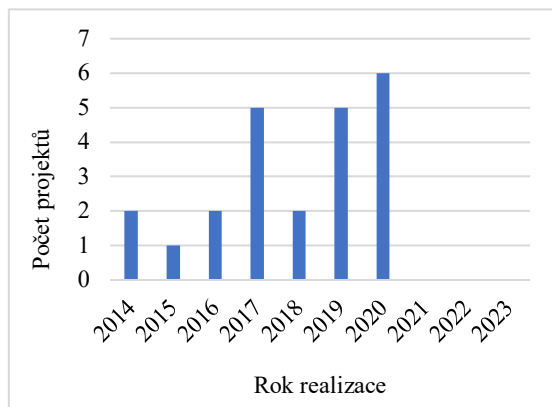
Objem finančních prostředků v Dražkově (2014-2023)



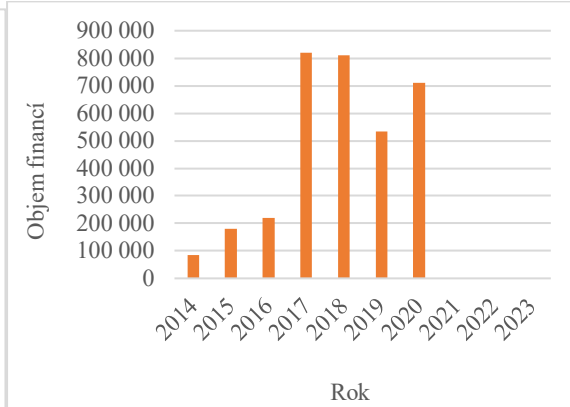
Zdroj: vlastní zpracování (2023)

Chlum

Chlum je další obcí spadající pod správu SO POÚ Blovice a žije zde přes 230 obyvatel (ČSÚ, 2023c). Nachází se mezi Vlčtejnem a Střížovicemi téměř u silnice I/20. V Chlumu se nachází jedna mateřská školka, kterou mohou využívat i lidé ze Střížovic nebo z Vlčtejnu, protože tyto vesnice školku nemají. Obec stejně jako Drahkov nemá další části obce, ale v realizaci projektů byla aktivnější, což můžeme vidět v grafu 7. Pouze v roce 2021–2023 nebyl realizován žádný projekt. Nejvíce finančních prostředků bylo poskytnuto v letech 2017-2020 (graf 8). Nejčastější projekty se týkaly opět hasičské zbrojnice, nicméně se zde řešily i projekty v oblasti technické infrastruktury konkrétně vodovod a kanalizace a také podpora tělovýchovných jednotek.

Graf 7*Počet projektů v Chlumu (2014-2023)*

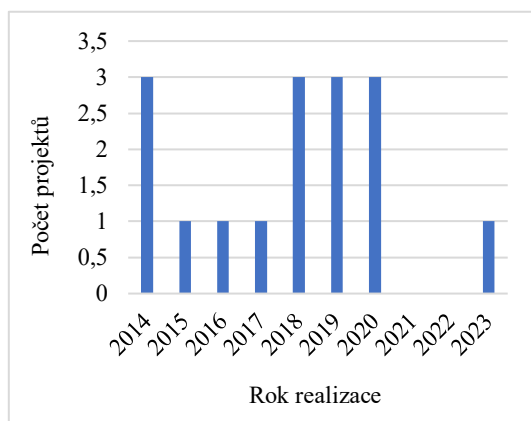
Zdroj: vlastní zpracování (2023)

Graf 8*Objem finančních prostředků v Chlumu (2014-2023)*

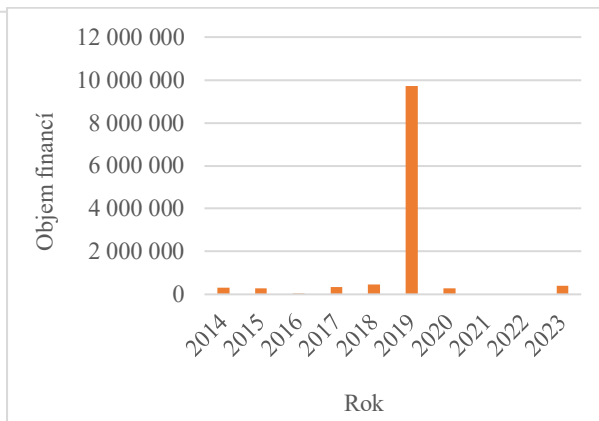
Zdroj: vlastní zpracování (2023)

Chocenice

Chocenice patří mezi lidnatější obce v tomto regionu a s necelými 600 obyvateli (ČSÚ, 2023c) je to třetí největší obec v SO ORP Blovice co s týká zalidnění (pokud nepočítáme s Blovicemi a Spáleným Poříčím). Oproti předešlým obcím má tato další 3 části obce, jejichž spádovou obcí jsou právě Chocenice. Součástí Chocenic je Kotousov, Chocenická Lhota a Zhůř. Zajímavostí obce je, že patří mezi nejstarší obce na jižním Plzeňsku. Všemi částmi obce prochází silnice I/20 a je zde mateřská školka i základní škola. Co zde ale nenajdeme je např. pobočka České pošty. Co se týká projektů, šlo o opravy budov, kapličky, opravy vodojemu, vybavení hasičské zbrojnice a z evropských projektů byl realizován projekt z oblasti vzdělávání. Počty projektů v jednotlivých letech jsou znázorněny v grafu 9. Nejvíce finančních prostředků bylo poskytnuto v roce 2019, necelých 10 mil. Kč (graf 10).

Graf 9*Počet projektů v Chocenicích (2014-2023)*

Zdroj: vlastní zpracování (2023)

Graf 10*Objem finančních prostředků v Chocenicích (2014-2023)*

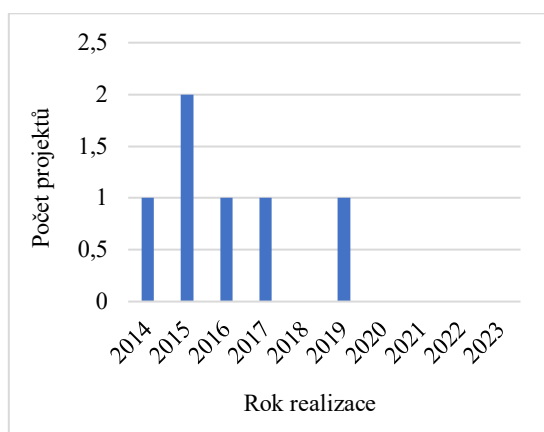
Zdroj: vlastní zpracování (2023)

Jarov

Jedna z nejnižnějších obcí SO ORP Blovice je Jarov, kde žije přes 200 obyvatel (ČSÚ, 2023c). Obcí neprochází silnice I. ani II. třídy, ale vede zde červená turistická trasa a cyklotrasa č. 2148. Není zde žádné vzdělávací zařízení, z vybavenosti obce zde najdeme prodejnu smíšeného zboží. Projekty byly realizovány spíše v první polovině programového období a jednalo se o rekonstrukci střechy, vybavenost hasičské zbrojnice nebo o vybudování vodovodu a kanalizace. Co se týká vodovodu a kanalizace se projekt dokončoval až na začátku roku 2023. Nejvíce projektů bylo v roce 2015, konkrétně dva projekty (graf 11) a nejvíce finančních prostředků bylo v roce 2017 (graf 12).

Graf 11

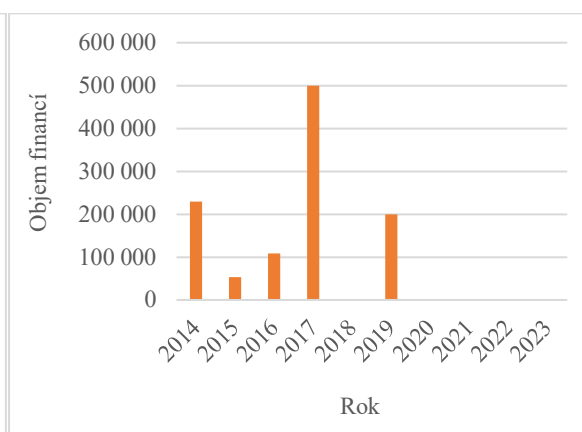
Počet projektů v Jarově (2014-2023)



Zdroj: vlastní zpracování (2023)

Graf 12

Objem finančních prostředků v Jarově (2014-2023)



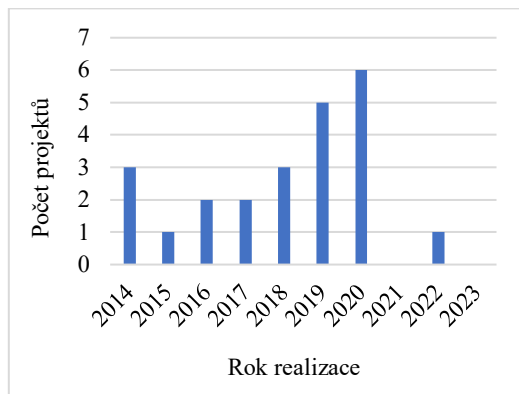
Zdroj: vlastní zpracování (2023)

Letiny

Další obcí, která je mezi nejvíce zalidněnými, je obec Letiny. S více než 660 obyvateli (ČSÚ, 2023c) je to vůbec nejlidnatější obec SO ORP Blovice (bez Blovic a Spáleného Poříčí). Letiny vynikají i tím, že jako jediná obec má jednu část obce oddělenou a mezi těmito územími se nachází obec Dražkov. Letiny mají mateřskou školku a základní školu, jichž se týkal také jeden evropský projekt. Jednalo se o inovaci ve výuce zaměřenou jak na žáky, tak na učitele. Od roku 2015 do roku 2020 počet projektů rostl a nejvíce finančních prostředků bylo poskytnuto v letech 2018 a 2019 (graf 14). Ostatní projekty byly zaměřeny na opravu komunikace, dotace na provoz místní prodejny, evropské projekty byly zaměřeny na místní pivovar. Počet zrealizovaných projektů v této obci je znázorněn v grafu 13).

Graf 13

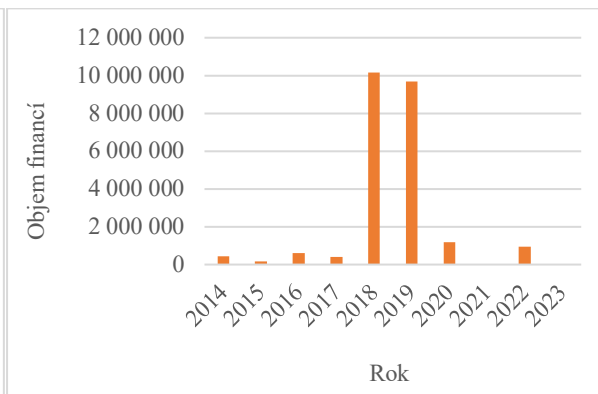
Počet projektů v Letinech (2014-2023)



Zdroj: vlastní zpracování (2023)

Graf 14

Objem finančních prostředků v Letinech (2014-2023)



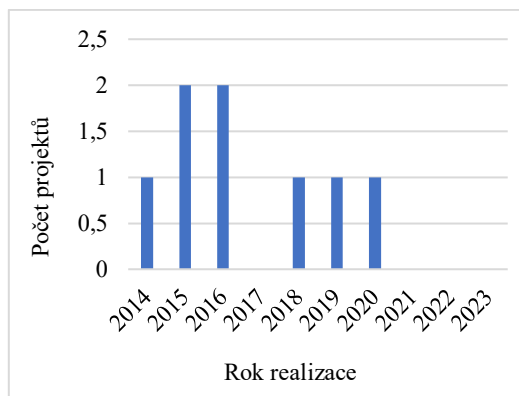
Zdroj: vlastní zpracování (2023)

Louňová

V Louňové žije více než 100 obyvatel (ČSÚ, 2023c) a nachází se nejvýhodněji z obcí SO POÚ Blovice a k obci nepatří žádné další části. Obcí neprochází žádné významné koridory a nemají zde žádné vzdělávací zařízení. Vzhledem k velikosti obce zde také nebylo realizováno příliš mnoho projektů (graf 15), avšak nejvíce finančních prostředků bylo poskytnuto v roce 2019 a šlo o přibližně 9 mil. Kč (graf 16). Nejvíce se jednalo o projekty zaměřené na opravy budov včetně hasičské zbrojnice nebo oprava autobusové zastávky.

Graf 15

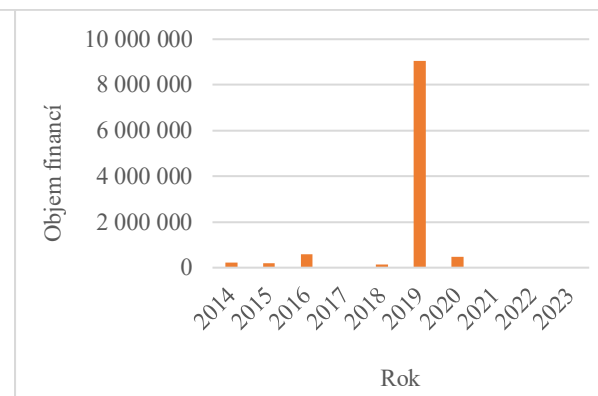
Počet projektů v Louňové (2014-2023)



Zdroj: vlastní zpracování (2023)

Graf 16

Objem finančních prostředků v Louňové (2014-2023)



Zdroj: vlastní zpracování (2023)

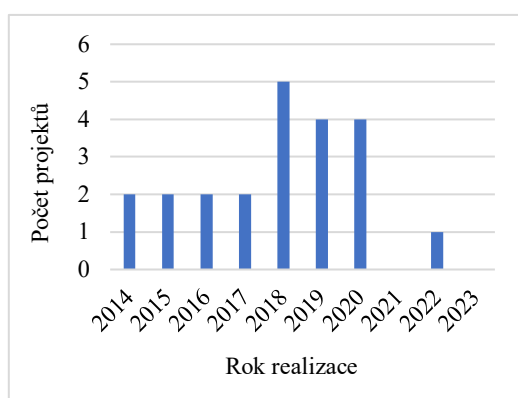
Milínov

Milínov je naopak nejsevernější obec SO ORP Blovice s více než 200 obyvateli (ČSÚ, 2023c). Oproti předchozím obcím je na tom Milínov podstatně lépe. Prochází tudy železniční koridor z Nezvěstic do Rokycan, je zde mnoho turistických tras i cyklotrasa a

téměř celé území obce se nachází v oblasti Přírodního parku Kornatický potok. V Milínově naleznete i farmu, kde se mohou návštěvníci ubytovat a provozují i jezdecký klub. Vzhledem k relativně dobré vybavenosti obce zde není školka ani škola. V minulém programovém období měla obec přes 20 projektů (graf 17) z nichž se projekty týkaly např. opravy cesty, budování cyklotrasy, vybavenosti hasičské zbrojnice nebo i podpora sportovních aktivit v jezdeckém klubu Farny Moulisových. Po celé programovací období, až na výjimečné roky, byl poskytován podobný objem financí (graf 18).

Graf 17

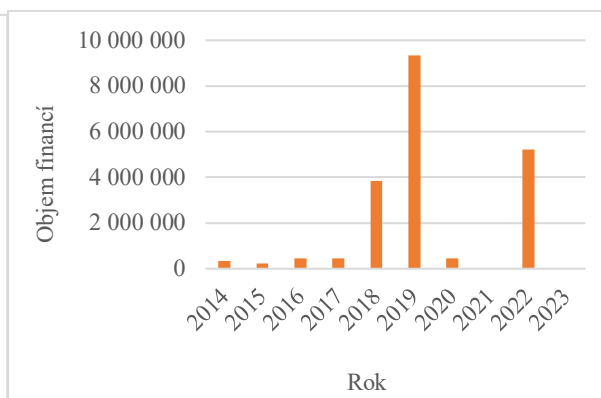
Počet projektů v Milínově (2014-2023)



Zdroj: vlastní zpracování (2023)

Graf 18

Objem finančních prostředků v Milínově (2014-2023)



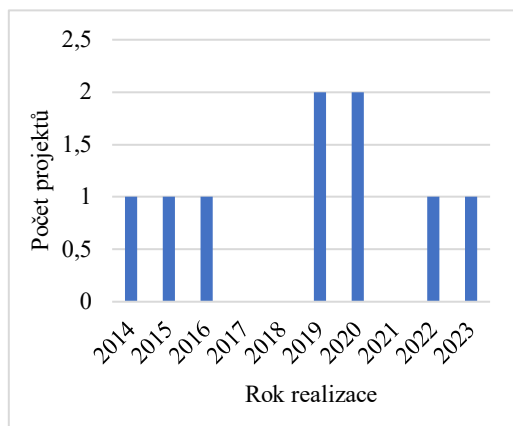
Zdroj: vlastní zpracování (2023)

Míšov

Míšov má přes 100 obyvatel (ČSÚ, 2023c) a je to nejvýchodnější obec celého SO ORP Blovice. Obec se celým svým územím nachází v chráněné krajinné oblasti Brdy (CHKO Brdy). Mimo množství turistických a cyklistických tras tudy prochází silnice I/19. Co se týká vybavenosti obce je nedostatečná, resp. v obci není vzdělávací zařízení, na pojezdnou prodejnu si obec musela žádat o dotaci a co se týká veřejného osvětlení, to zde také není dostatečné. Jediné, co láká turisty do této oblasti je Grill Míšov a přírodní lokality. Další projekt se týkal opravy komunikace a Míšov byl zapojen i do evropského projektu vybudování optické sítě pro vysokorychlostní internet, který měl být dokončen v březnu 2023. Míšov je relativně malá obec, přesto zde bylo realizováno necelých 10 projektů (graf 19) a ve třech letech z celého období dostala obec poměrně velký objem finančních prostředků (graf 20).

Graf 19

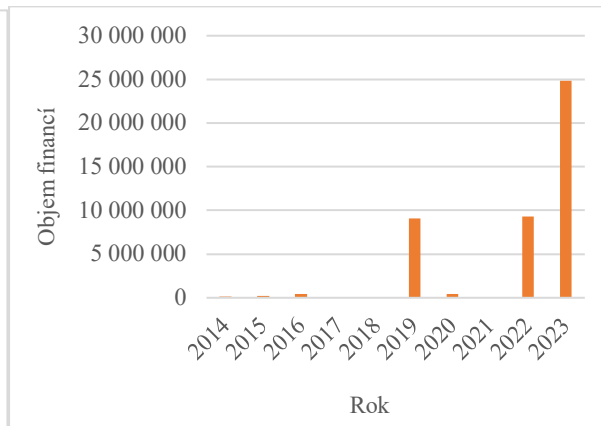
Počet projektů v Mišově (2014-2023)



Zdroj: vlastní zpracování (2023)

Graf 20

Objem finančních prostředků v Mišově (2014-2023)



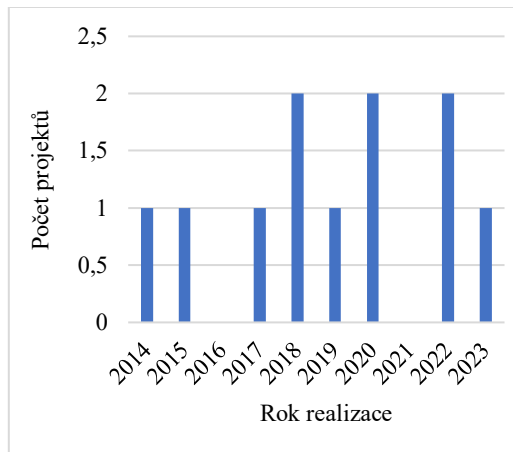
Zdroj: vlastní zpracování (2023)

Nové Mitrovicice

V Nových Mitrovicích žije přes 330 obyvatel (ČSÚ, 2023c) a pod jejich správou jsou další tři části obce, kterými jsou Mítov, Nechanice a Planiny. Obcí prochází silnice II/177 vedoucí ze Spáleného Poříčí do Mladého Smolivce. Východní část obce se nachází v CHKO Brdy. V obci není vzdělávací zařízení, ale mají zde pobočku České pošty. Mimo dvou let, kdy nebyly realizovány žádné projekty, byl vždy realizován alespoň jeden. Projekty byly zaměřeny na opravu budov, vybudování hřiště pro volnočasové aktivity, vybavenosti hasičské zbrojnice, rekonstrukce veřejného osvětlení, podporu domácího kompostování a obec byla zapojena i do vybudování optické sítě pro vysokorychlostní internet. Počet projektů a objem financí jsou znázorněny na grafu 21 a 22.

Graf 21

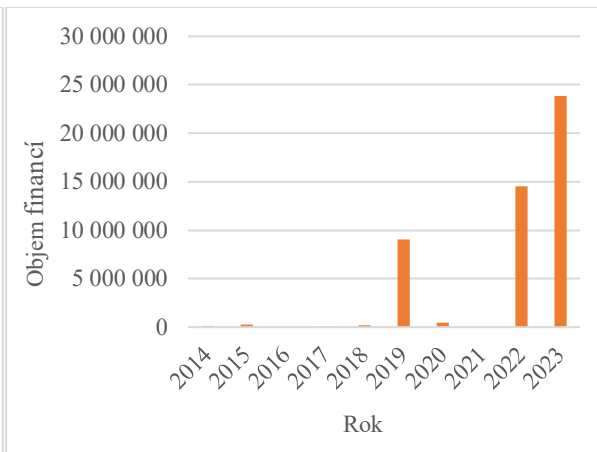
Počet projektů v Nových Mitrovicích (2014-2023)



Zdroj: vlastní zpracování (2023)

Graf 22

Objem finančních prostředků v Nových Mitrovicích (2014-2023)



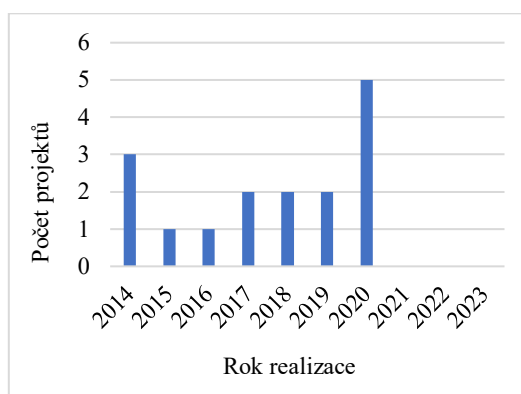
Zdroj: vlastní zpracování (2023)

Seč

Seč je malá obec u Blovic o 318 obyvatelích (ČSÚ, 2023c) a její poloha je velmi výhodná. Z hlediska dopravy obcí prochází silnice I/20 a II/178 z Únětic do Blovic. V Seči se nachází i školka, kterou může využívat obec Únětice, která školku nemá. Do roku 2020 v minulém programovém období byla obec v projektech aktivní, v roce 2020 jich měla 5 (graf 23). Šlo o projekty týkající se obnovy budov, oprava komunikací, obnovení sportovního vybavení tělovýchovné jednoty, vybavení hasičské zbrojnice, ale i vybudování optické páteře ze Zdemyslic do Seče nebo zachování prodejny. Do roku 2018 obec dostávala dotace v obdobné výši (graf 24).

Graf 23

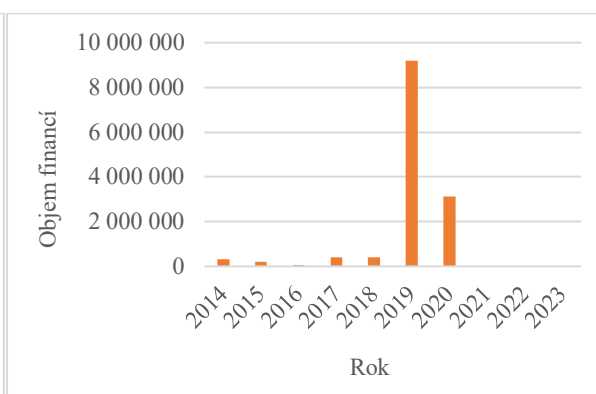
Počet projektů v Seči (2014-2023)



Zdroj: vlastní zpracování (2023)

Graf 24

Objem finančních prostředků v Seči (2014-2023)



Zdroj: vlastní zpracování (2023)

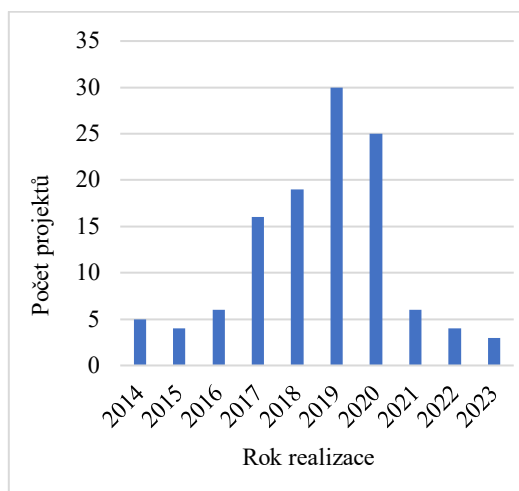
Spálené Poříčí

Druhé město regionu a zároveň největší obec, co se týká rozlohy je Spálené Poříčí. Z hlediska obyvatel je město na druhém místě po Blovicích a žije zde 2 868 obyvatel (ČSÚ, 2023c). Spálené Poříčí je spádovým městem pro druhé SO POÚ v regionu. SO POÚ Spálené Poříčí spravuje pět okolních obcí, kterými jsou Žákava, Milínov, Míšov, Borovno a Nové Mitrovce. Město přímo sousedí s Blovicemi, prochází zde silnice I/19, II/117 a II/177. Malou částí území prochází i železniční koridor (Nezvěstice-Rokycany) a východní část města se nachází v CHKO Brdy. Samotné město spravuje 10 částí obce, které pod něj spadají. Částmi obce jsou Čičov, Hořehledy, Hořice, Karlov, Lipnice, Lučiště, Struhaře, Těnovice, Vlkov a Záluží. Z hlediska vybavenosti obce je zde mateřská školka i základní škola, další škola vyššího stupně je pouze v Blovicích. Dále má město obchody s potravinami, pobočku České pošty, ubytovací zařízení, dětské hřiště apod. Z hlediska projektů si obec vedla velmi dobře. V roce 2019 jich měla až 30 (graf 25), ale

v tomto roce nebylo poskytnuto nejvíce finančních prostředků (graf 26). Nejvíce jich bylo v roce 2021 (graf 25), kdy ale nebylo tolik projektů z hlediska množství (graf 26). Projekty realizované ve Spáleném Poříčí jsou vypsány v Příloze A.

Graf 25

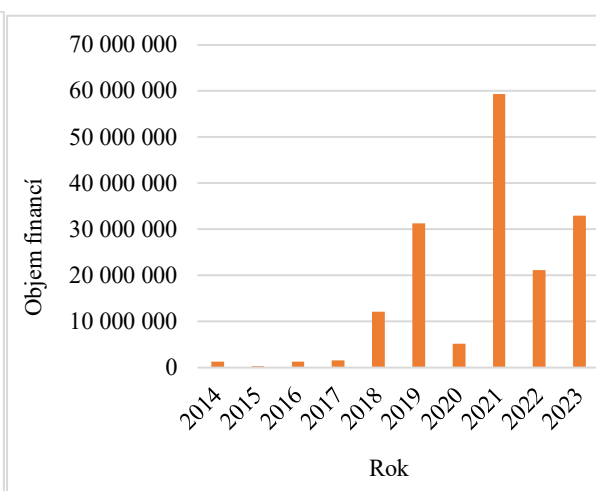
Počet projektů ve Spáleném Poříčí (2014-2023)



Zdroj: vlastní zpracování (2023)

Graf 26

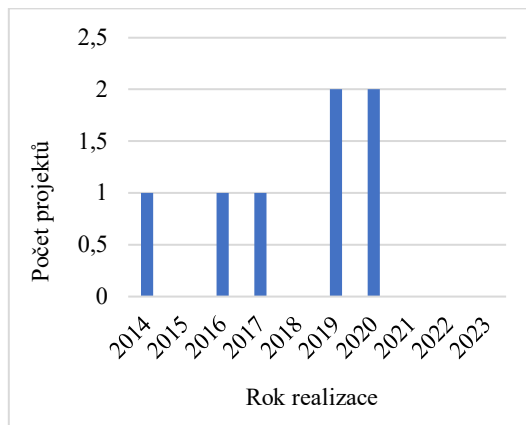
Objem finančních prostředků ve Spáleném Poříčí (2014-2023)



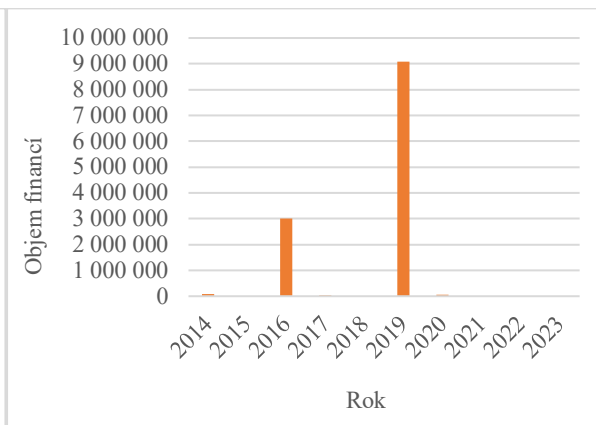
Zdroj: vlastní zpracování (2023)

Střížovice

Ve Střížovicích žije 384 obyvatel (ČSÚ, 2023c), je to nejbližší položená obec od Plzně. Nachází se nedaleko silnice I/20 a samotnou obcí prochází pouze silnice III. třídy. Je to vesnice, ve které není vzdělávací zařízení, ale pro děti je zde vybudované dětské hřiště. Z hlediska počtu projektů i objemu financí na tom vesnice byla slabě. Za celé minulé období obec realizovala pouze 7 projektů (graf 27) a finančních prostředků jim také moc poskytnuto nebylo (graf 28). Projekty se týkaly vodohospodářské infrastruktury, obnovy kulturních památek a jinak podpora místních hasičů.

Graf 27*Počet projektů ve Strážovicích (2014-2023)*

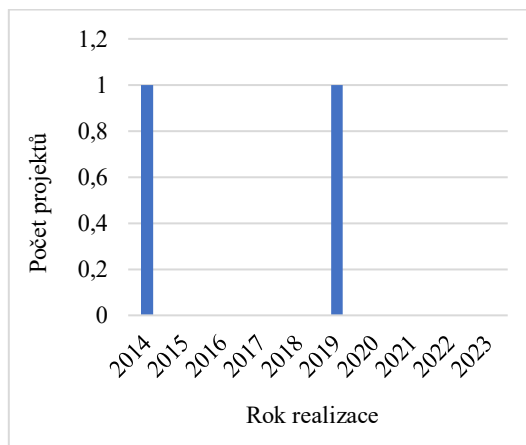
Zdroj: vlastní zpracování (2023)

Graf 28*Objem finančních prostředků ve Strážovicích (2014-2023)*

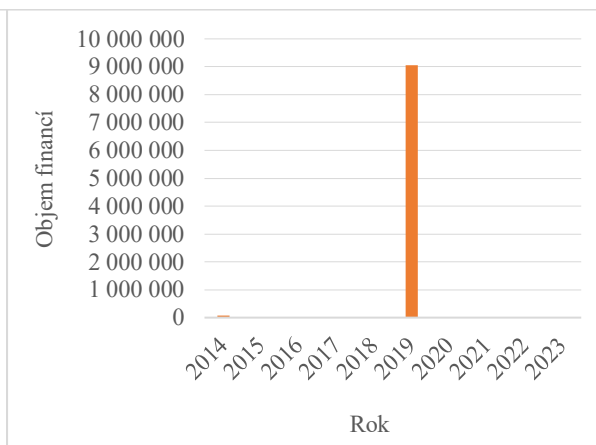
Zdroj: vlastní zpracování (2023)

Únětice

Obec se nachází jižně od Strážovic a se 147 obyvateli (ČSÚ, 2023c) patří mezi méně zalidněné obce. Vesnicí vede pouze silnice III. třídy a několik turistických a cyklistických tras. Velká část vesnice je zalesněná na jihu a vybavenost obce je nízká. Ani v této obci se nenachází vzdělávací zařízení, ani pošta, ale je zde dětské hřiště a alespoň poštovní schránka, nikoliv pobočka pošty. Mimo to nalezneme v obci i obecní knihovnu. Únětice jsou na tom nejhůře co se týká počtu projektů (graf 29) i objemů financí (graf 30). Zrealizovaly pouze dva projekty za celé období. Těmito projekty nebyly konkrétní, o které by měla zájem samotná obec, ale šlo spíše o projekty pro více obcí a Únětice byly mezi nimi. Šlo o obnovu kulturního dědictví v obcích Mikroregionu Úslava a o validaci jízdného v Plzeňském kraji.

Graf 29*Počet projektů v Úněticích (2014-2023)*

Zdroj: vlastní zpracování (2023)

Graf 30*Objem finančních prostředků v Úněticích (2014-2023)*

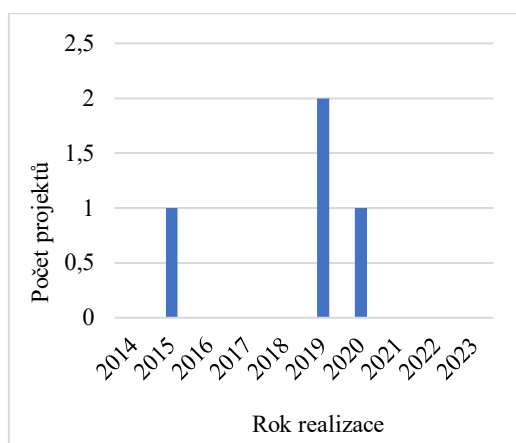
Zdroj: vlastní zpracování (2023)

Vlčtejn

Vlčtejn je malá vesnice u Zdemyslic a u Chlumu, kde žije 88 obyvatel (ČSÚ, 2023c). Je to nejmenší počet obyvatel ze všech obcí SO ORP Blovice. I přesto tudy prochází silnice I/20, jinak obcí prochází turistické či cyklistické trasy. Nalezneme v ní i zříceninu hradu Vlčtejn, která se nedávno musela zavřít pro veřejnost z důvodu havarijního stavu. Nicméně i nadále se tu konají různé kulturní akce. I přes tak malou obec zde byly realizovány 4 projekty (graf 31), které se týkaly výstavby hřiště a obec se týkal i celokrajský projekt validace jízdného. Nejvíce finančních prostředků bylo poskytnuto v roce 2019 (graf 32).

Graf 31

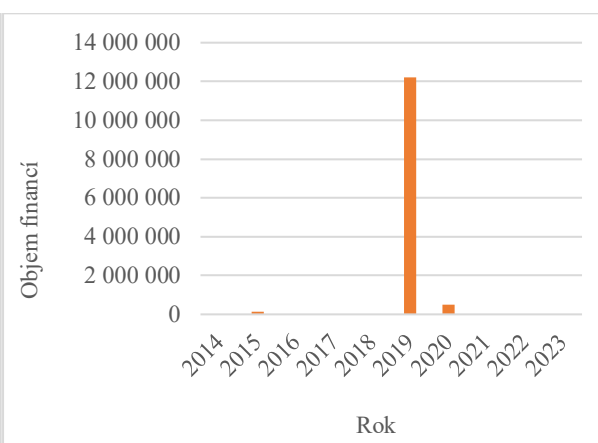
Počet projektů ve Vlčtejnu (2014-2023)



Zdroj: vlastní zpracování (2023)

Graf 32

Objem finančních prostředků ve Vlčtejnu (2014-2023)



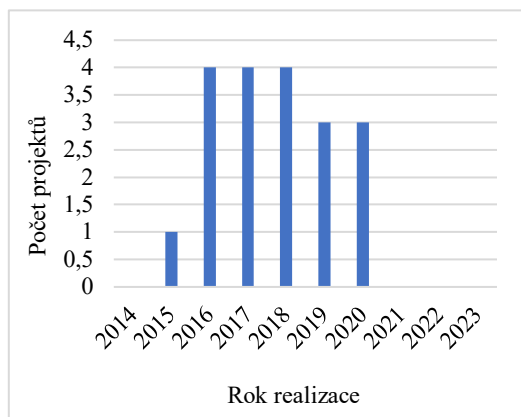
Zdroj: vlastní zpracování (2023)

Zdemyslice

Vedlejší vesnice s počtem obyvatel 632 obyvateli (ČSÚ, 2023c) sousedí na východě s městem Blovice. Zdemyslicemi prochází železniční trať, je zde i vlaková zastávka a ze silnic obcí prochází silnice III. třídy. Nenachází se zde žádná škola, ale mateřská školka ano. Zdemyslice byly v počtu realizovaných projektů aktivní a co se týká objemu financí, pouze v jednom roce přesáhl 10 mil. Kč, ostatní roky nepřesáhl ani 1 mil. Kč (graf 34). V roce 2014 a 2021-2023 byly realizovány žádné projekty (graf 33). Projekty byly z oblastí technické infrastruktury, oprava hřiště, oprava budovy, podpora místních hasičů a vybudování optické sítě.

Graf 33

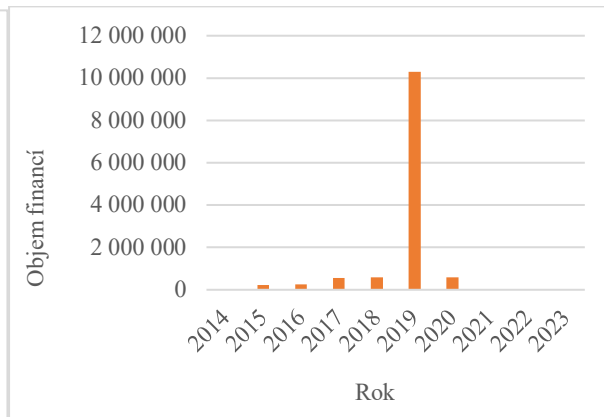
Počet projektů ve Zdemyslicích (2014-2023)



Zdroj: vlastní zpracování (2023)

Graf 34

Objem finančních prostředků ve Zdemyslicích (2014-2023)



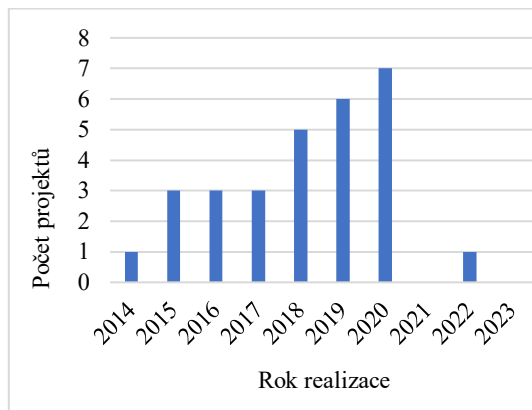
Zdroj: vlastní zpracování (2023)

Žákava

482 obyvatel (ČSÚ, 2023c) žije v obci Žákava na severu od Blovic. Ze silnic tudy vede I/19 a železnic z Nezvěstic do Blovic, ale v obci není železniční stanice. Obcí prochází i cyklotrasa a jeden z projektů byl i vybudování cyklostezky podél silnice (více o tomto projektu v kapitole 4.2.1. Analýza vybraných projektů). V Žákavě se nachází i účelové letiště jako v jediné ze všech obcí a také obora, kde se chová dančí zvěř. Kromě let 2021 a 2023 se dá říci, že počet projektů každým rokem narůstal. Nejvíce jich bylo realizováno v roce 2020, celkem 7 (graf 35). Nejvíce finančních prostředků bylo poskytnuto ale v roce 2022 (graf 36). Optická síť, která byla zmíněna u Zdemyslic vede z této obce do Žákavy. Další projekty se týkaly podpory místních hasičů, opravy sportovního hřiště a některých budov, obnova měřicí techniky na povrchové vody a mimo další i cyklostezka Žákava.

Graf 35

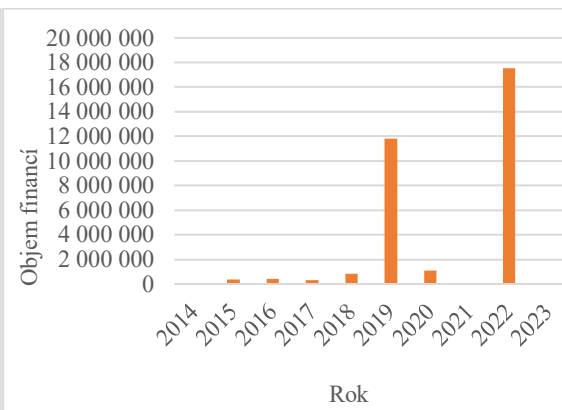
Počet projektů v Žákavě (2014-2023)



Zdroj: vlastní zpracování (2023)

Graf 36

Objem finančních prostředků v Žákavě (2014-2023)



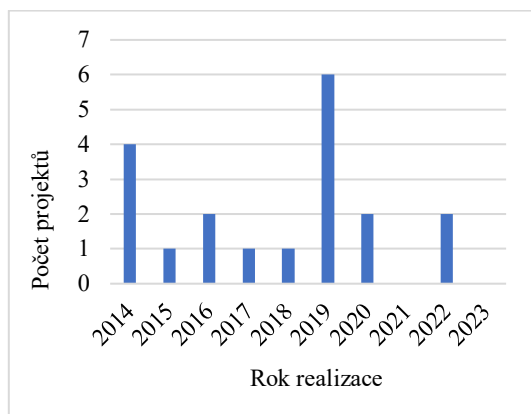
Zdroj: vlastní zpracování (2023)

Ždírec

Ve Ždírci žije 470 obyvatel (ČSÚ, 2023c) a je to obec na jihu od Blovic, pokračuje touto obcí železnice do Nepomuka a je zde i železniční stanice. Jižní část obce je zalesněná, jinak jsou v okolí spíše pole. Ždírec má pod svou správou další tři části obce, kterými jsou Myť, Smederov a Žďár. I přesto, že je to větší obec než ostatní a má i dobrou dopravní polohu, zde nenalezneme mateřskou školu ani žádnou školu. V minulém období obec realizovala celkem dost projektů (graf 37), ale objem financí nebyl tak velký. Nejvíce financí bylo poskytnuto v roce 2019 a 2022 (graf 38). Projekty se zaměřovaly na podporu místních hasičů, na instalaci měřice rychlosti, oprava vodní nádrže, oprava místní komunikace nebo technické infrastruktury.

Graf 37

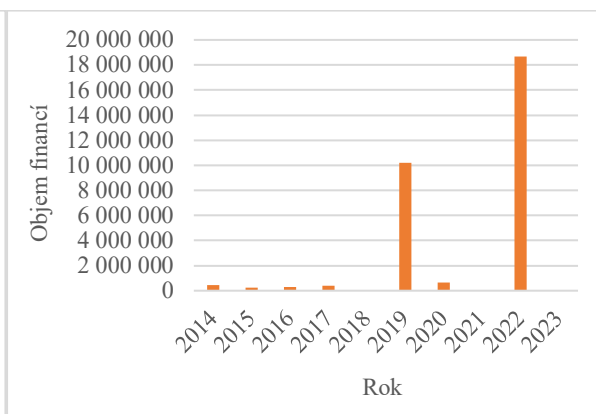
Počet projektů ve Ždírci (2014-2023)



Zdroj: vlastní zpracování (2023)

Graf 38

Objem finančních prostředků ve Ždírci (2014-2023)



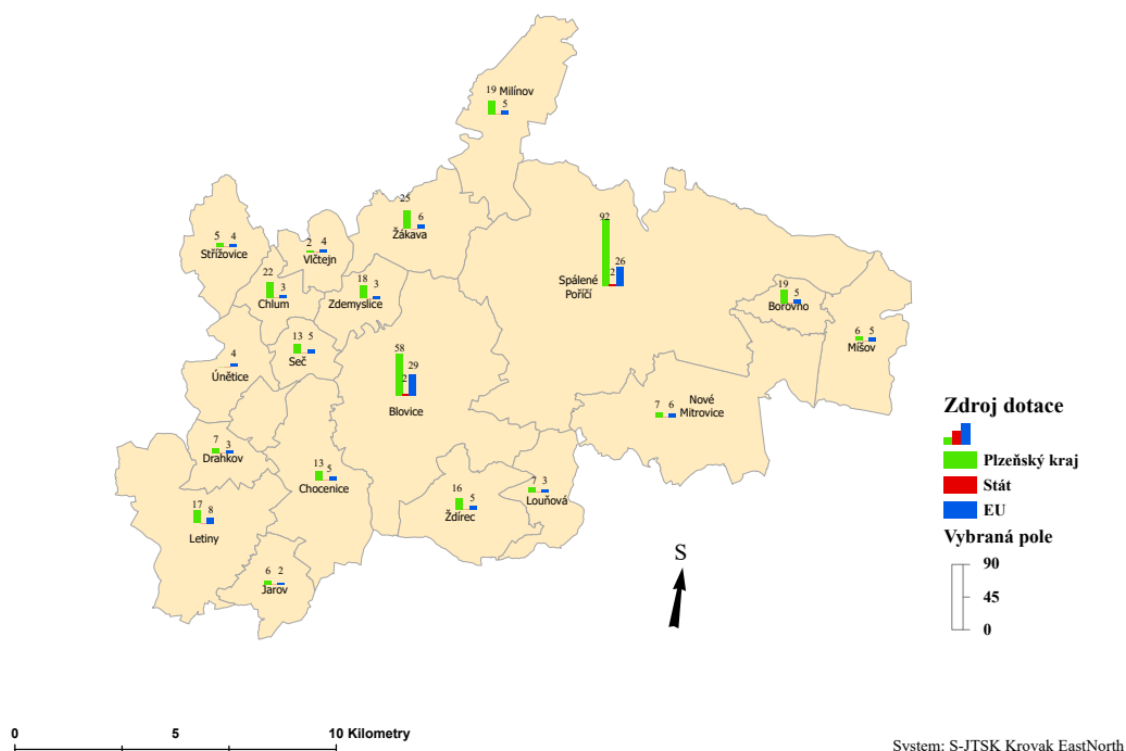
Zdroj: vlastní zpracování (2023)

4.2 Prostorová analýza

Následující mapa (obrázek 6) znázorňuje počet projektů v každé obci zkoumaného regionu. Téměř v každé obci, kde se realizovaly projekty na úrovni krajské a unijní, výrazně převyšoval počet krajských dotačních projektů nad unijními. Je to z důvodu jednodušších administrativních úkonů při podávání žádosti o dotaci. U žádosti unijních dotací je administrativa více náročná. U měst Blovice a Spálené Poříčí byly realizovány dva projekty u každého z nich. V Blovicích šlo o opravy komunikací, z nichž jeden projekt je konkrétně v této práci hodnocen a ve Spáleném Poříčí šlo o opravy domů v městské památkové zóně. Opravy komunikací v Blovicích byly spolufinancované ministerstvem pro místní rozvoj a opravy domů byly spolufinancovány ministerstvem kultury.

Obrázek 6

Počet projektů v obcích SO ORP Blovice dle zdroje finančních prostředků

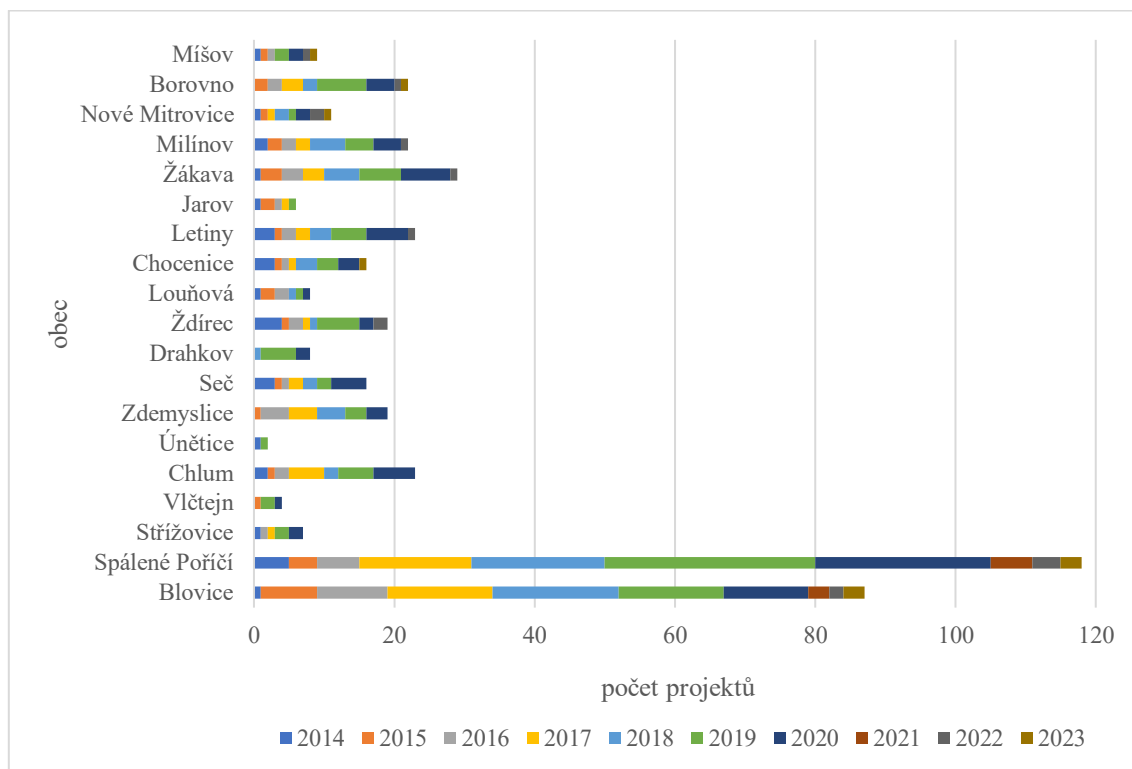


Zdroj: Vlastní zpracování dle databází projektů EU, Plzeňského kraje a MMR (2022)

Graf 39 je jiné vyjádření počtu projektů, než tomu bylo na mapě. Tento graf udává počet projektů v jednotlivých letech programového období. Programové období sice končí rokem 2020, nicméně některé projekty se mohou prodloužit a jejich realizace se dokončí až dva roky po uplynutí období. To se ale nevztahovalo na projekty krajské, tudíž počet projektů po roce 2020 odpovídá pouze evropským projektům. Z grafu tedy můžeme vyčíst, že nejvíce realizovaných projektů bylo ve Spáleném Poříčí, a to i s absencí posledních dvou let. Mohly bychom říci, že to je dáno velikostí území. Město má největší rozlohu ze všech obcí SO ORP Blovice, tudíž se na v něm realizovalo necelých 120 projektů. Naopak ve spádovém městě Blovice bylo realizováno necelých 90 projektů a stále tento počet výrazně převyšuje ostatní obce. Nejméně projektů se realizovalo v obci Únětice, a to pouze čtyři projekty spolufinancované EU.

Graf 39

Počet projektů v jednotlivých obcích SO ORP Blovice (2014-2023)



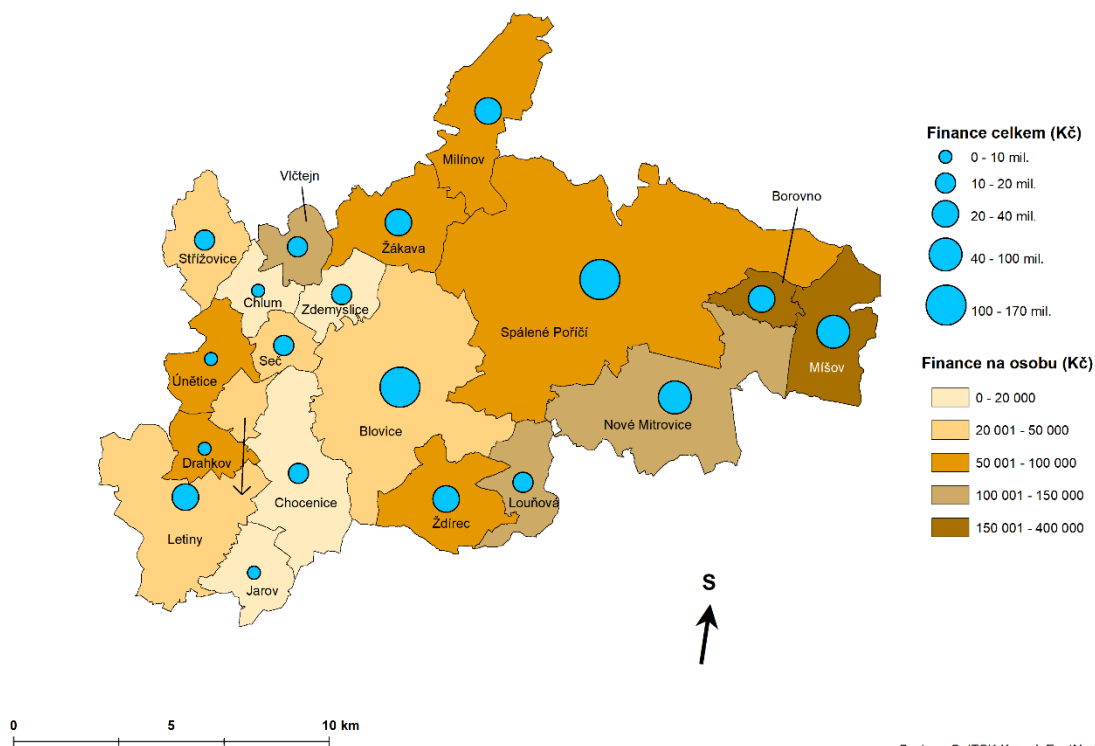
Zdroj: vlastní zpracování dle databází projektů EU, Plzeňského kraje a MMR (2023)

Finance jsou nástroj regionální politiky, který je důležitý pro další rozvoj obcí či regionů. Proto kromě počtu projektů je i součástí práce prostorová analýza z hlediska financí, resp. dotací. Při sběru dat bylo občas velmi obtížné zjistit objem financí jednotlivých projektů a dále také rozdělení na dotační složku a celkový objem financí. Např. pro Plzeňský kraj jsou uvedené pouze dotace, ale státní projekty nebo unijní již byly rozděleny. Proto se v práci pracuje převážně s dotacemi, a ne s celkovým objemem financí.

Následující obrázek 7 znázorňuje objem financí, resp. objem dotací, které byly poskytnuty od všech institucí za celé období. Kartodiagram vyjadřuje celkový počet dotačních prostředků za každou obci a kartogram pak objem dotací na osobu. Samozřejmě nejvíce dotací bylo poskytnuto městům Blovice a Spálenému Poříčí, nicméně mezi městy je rozdíl v dotacích na osobu, kde ve Spáleném Poříčí šlo o větší objem dotačních prostředků než v Blovicích. Když se podíváme na SO ORP Blovice jako celek, tak vidíme, že obce spadající do SO POÚ Spálené Poříčí (východ regionu) mají více dotací na osobu než v obcích v druhé části regionu. Důvodem je nižší počet obyvatel v obcích SO POÚ Spálené Poříčí. U samotného města Spálené Poříčí je důvodem velká rozloha území.

Obrázek 7

Celkový objem financí a jejich výše na osobu v obcích SO ORP Blovice

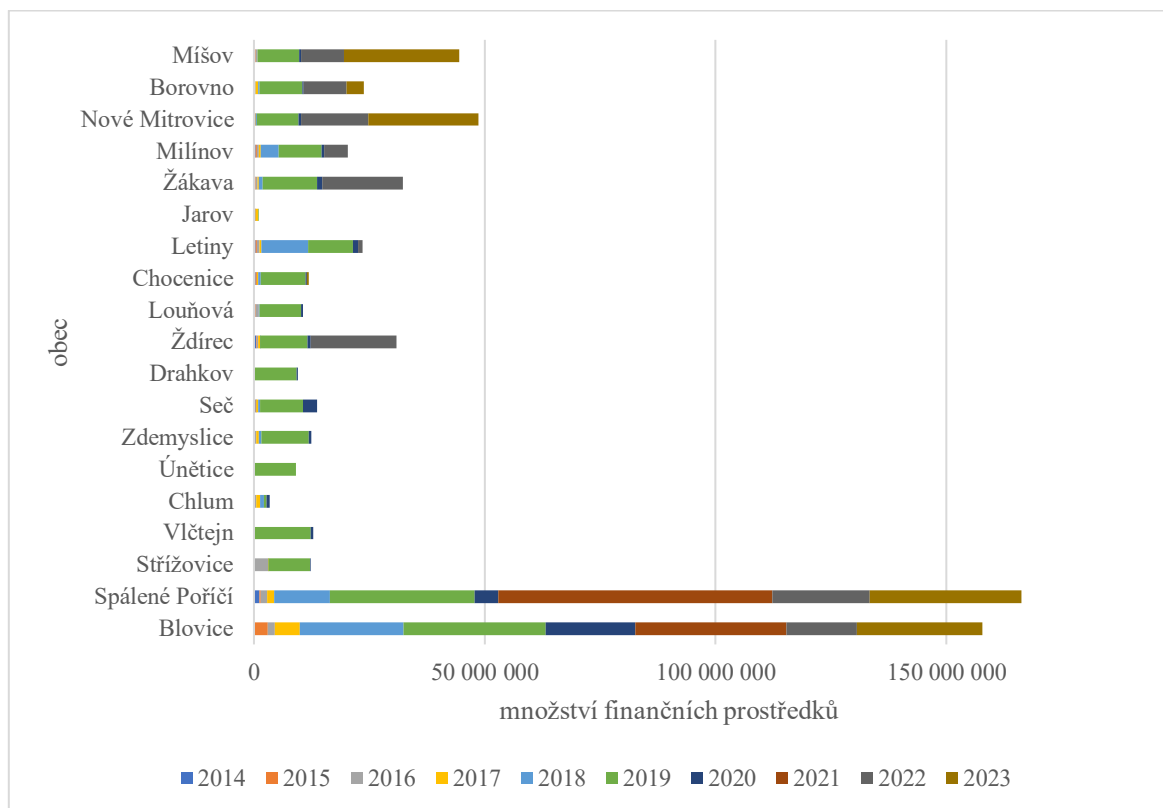


Zdroj: vlastní zpracování dle databází projektů EU, Plzeňského kraje a MMR (2022)

I u objemu finančních prostředků byl vytvořen graf 40, který je ukazuje v jednotlivých letech programového období. U počtu financí výrazně převyšovalo Spálené Poříčí i v roce 2021. U tohoto grafu je to trochu jinak. Pokud budeme brát v úvahu i roky 2022 a 2023, tak nejvíce finančních prostředků (resp. dotací) dostalo Spálené Poříčí. Pokud ale budeme počítat pouze s lety, které se týkají tohoto období, tak největší objem dotací dostaly Blovice a to kolem 120 mil. Kč. V nejnižších hodnotách v tomto případě ale nejsou Únětice, ale obec Jarov na jihu regionu a šlo o částku kolem 3 mil. Kč.

Graf 40

Objem finančních prostředků v jednotlivých obcích SO ORP Blovice (2014-2023)



Zdroj: vlastní zpracování dle databázi projektů EU, Plzeňského kraje a MMR (2022)

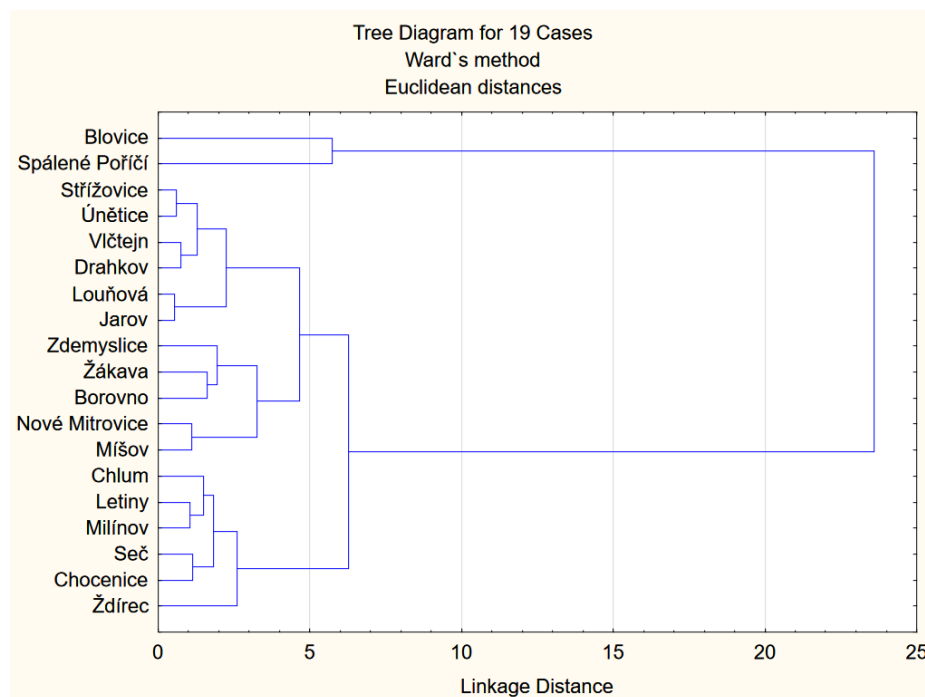
V minulé kapitole byla zpracována charakteristika jednotlivých obcí SO ORP Blovice. Byla zjišťována poloha obce, její dopravní infrastruktura, vzdělávací zařízení apod. a zkoumány byly i počty realizovaných projektů a objem finančních prostředků. Na základě toho byla vytvořena shluková analýza, díky které jsme zjistili, které obce jsou si nejvíce podobné, jak z hlediska počtu projektů, tak z hlediska objemu financí. Na základě výsledků bychom mohli říci, které obce by si mohly navzájem vypomoci v dalším rozvoji.

Obrázek 8 je shluková analýza ohledně počtu projektů a obrázek 9 je ohledně objemu financí a jsou analyzovány všechny obce v jednotlivých letech programového období (2014-2023). Z hlediska počtu projektů jsou si nejvíce podobné Louňová a Jarov, protože jejich spojovací linie je nejmenší. Naopak nejvíce odlišné jsou obce Míšov a Blovice. Spálené Poříčí a Blovice jsou dvěma největšími městy z hlediska počtu obyvatel i z hlediska rozlohy, i přesto jsou mezi nimi velké rozdíly, protože jejich linie se spojila až v šestém kroku. Pokud se vrátíme na charakteristiku těchto obcí, ani jednu neprochází větší dopravní koridor (silnice I. nebo II. třídy) a z hlediska vybavenosti jsou na tom

podobně. Oproti Louňové však Jarov rekonstruoval vodovod a kanalizaci jako významný projekt pro obec. Avšak spolupráce těchto obcí by byla obtížná. Jedno z možných řešení by byl např. cyklovýlet, poněvadž obě obce pojí cyklotrasa č. 2148 nebo jiné podobné akce.

Obrázek 8

Shluková analýza obcí SO ORP Blovice (počet projektů)

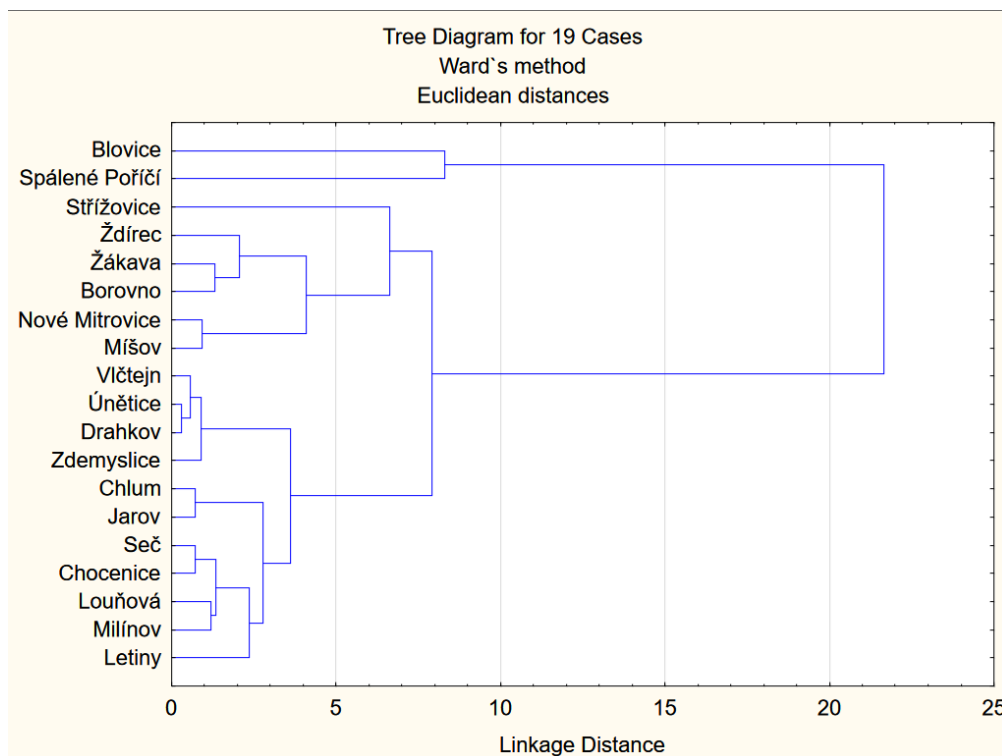


Zdroj: vlastní zpracování v programu Statistica (2023)

Druhá shluková analýza se týká objemu financí (obrázek 9). Data pro analýzu obsahují objem finančních prostředků všech obcí SO ORP Blovice v jednotlivých letech programového období (2014-2023). V této analýze jsou si nejvíce podobné Únětice a Dražkov. Spálené Poříčí a Blovice se z hlediska financí spojili až v devátém kroku, tzn. že jsou si ještě méně podobné oproti předchozí analýze (počet projektů). Dále z hlediska financí jsou si nejméně podobné Blovice a Vlčtejn. Dražkov a Únětice jsou v tomto případě obce sousedící a jejich spolupráce by mohla být jednodušší. Zde by mohlo jít i o formu kulturních akcí, pořádání dětských dnů či jiné akce, které by přinesly do obce finanční prostředky na další realizace. V dalším případě by mohly obce zažádat o nějakou dotaci, která by pomohla oběma územím.

Obrázek 9

Shluková analýza obcí SO ORP Blovice (objem financí)



Zdroj: vlastní zpracování v programu Statistica (2023)

Kromě sběru dat o projektech bylo pro splnění cílů práce zrealizováno terénní šetření. Konkrétně bylo připraveno dotazníkové šetření formou otázek, které jsou k nahlédnutí v Příloze B. Výběr respondentů byl kvótní, jednalo se o starosty či starostky jednotlivých obcí regionu, kterých bylo celkem devatenáct. Bylo sepsáno šest stejných otázek, které byly kladeny všem a poté pár otázek navíc pro starostu Blovice a Spáleného Poříčí. Otázky navíc jim byly kladeny, protože jsou zároveň předsedy mikroregionů. Pan starosta Blovice je předseda Mikroregionu Úslava a pan starosta Spáleného Poříčí předseda MAS svatého Jana z Nepomuku.

V tabulce 11 jsou statisticky zpracovány získané odpovědi. Jak již bylo řečeno kontaktováno bylo celkem 19 starostů/tek a získaných odpovědí je 13. Zbylých 6 respondentů nereagovalo na opakující se připomínkové maily nebo rovnou zaslali odpověď, že spolupracovat nebudou. I to je v tabulce znázorněno. U respondentů, kteří odpovídali, se uskutečnila osobní schůzka, u některých schůzka online ať už kvůli dojezdové vzdálenosti nebo jejich časovým možnostem. Vyhodnocení rozhovorů bylo zpracováno do tabulky, kde je znázorněna nejčastější odpověď, ostatní odpovědi a jejich počet, procentuální vyjádření odpovídajících a neodpovídajících respondentů.

První otázka se zaměřovala na finanční prostředky a jejich důležitost pro obec. Nejčastější odpověď byla krajské dotace. To je z důvodu, že krajské dotace při administrativním žádání není tak náročná jako jiné žádosti. Druhá nejčastější odpověď byla, že všechny a dále smíšené (krajské a státní nebo unijní a krajské), evropské nebo státní. Na tuto otázku odpovědělo přes polovinu dotazujících, resp. všichni, kteří souhlasili s rozhovorem.

Další otázka byla zaměřena pouze na unijní dotace a zda jsou pro obec přínosné. Převážně všichni odpověděli, že ano nebo určitě ano a tři starostové/tky odpověděli, že tyto dotace nevyužívají. Na tuto otázku již bylo menší procento odpovídajících.

Třetí otázka byla trochu náročná na vyhodnocení, protože se ptala respondentů, s jakým projektem byli nejvíce spokojeni. Jejich odpovědi byly konkrétní projekty, proto byly rozřazeny do jednotlivých kategorií, ve kterých jsou prezentovány v tabulce. Nejčastější odpovědi byly z oblasti technické infrastruktury (vodovod, kanalizace) nebo doprava (silnice, cyklostezky). Další projekty se týkaly např. vybavenosti hasičské zbrojnice, oprava některých budov nebo úprava veřejné zeleně. Každopádně i na tuto otázku odpovědělo více než polovina respondentů.

Respondenti dostali i opačnou otázku, se kterým projektem byly nespokojeni, pokud nějaký byl. Na ni již ale byla více než 50% absentovanost, nicméně se našly dva projekty, se kterými starostové nebyli spokojeni. Jeden z projektů byla obnova kulturních památek. Nespokojenost byla opět v administraci, nicméně trochu z jiného pohledu. Alokace zdrojů byla příliš malá a mnoho obcí tak nemělo šanci o dotaci požádat, protože po vyčerpání dotace systém nepřijímal další žádosti. Druhá nespokojenost se netýkala projektu, ale spíše administrativy. Jak již bylo řečeno, některé žádosti o dotace jsou náročné, proto starosta zvolil tuto odpověď.

Otázka, na kterou také starostové/tky nechtěli moc odpovídat, byla o tom, jak by zhodnotili zrealizované projekty na škále od 1 do 5, kdy 1 znázorňovala velký přínos projektu pro obce a 5 naopak žádný přínos. Opět odpovědělo méně než 50 % respondentů a jeden ze starostů dal konkrétnímu projektu hodnocení 5. Jednalo se o opravu krajské silnice a starosta ji takto zhodnotil, protože obec dlouho čeká na opravu místní komunikace, ale zatím se opravují všechny okolo.

Poslední otázka se týkala dvou projektů, které byly realizovány v rámci celého Plzeňského kraje a byl spolufinancován EU. Jeden z nich se týkal záchranné služby, resp. pořízení výukových a výcvikových pomůcek pro ZZS Plzeňského kraje a druhý projekt

Zvýšení připravenosti Hasičského záchranného sboru ČR k řešení a řízení rizik způsobených změnou klimatu. Výsledky této otázky ukázaly, že obcí se tyto projekty nijak výrazně netýkaly a jediné, co obce poskytují jsou hasičské služby, kdy téměř každá obec má sbor dobrovolných hasičů. Projekty týkající se jich jsou ale spíše financovány z krajských dotací.

Tabulka 11

Vyhodnocení dotazníkového šetření

Otázky	Nejčastější odpověď	Jiné odpovědi	Zodpovězené otázky (%)	Absentované odpovědi (%)
Jaké finanční prostředky (obecní, krajské, státní, eurounijní) jsou pro vás (pro projekty ve vaší obci) nejzásadnější a proč?	krajské (6)	evropské (1)	68,5	31,5
		státní (1)		
		krajské a státní (1)		
		unijní a krajské (1)		
		všechny (3)		
		neodpovězeno (6)		
Jsou pro vaši obec dotace z EU přínosné?	ano (7)	určitě ano (2)	63,2	36,8
		nevyužívají (3)		
		neodpovězeno (7)		
Jaký projekt z minulého programového období (2014-2020) byl podle Vás nejvíce přínosný pro obec?	technická infrastruktura (3)	hasiči a vybavenost obce (1)	63,2	36,8
	doprava (3)	technická infrastruktura a		

		vybavenost obce (2)		
		technická infrastruktura a doprava (1)		
		vybavenost obce (1)		
		zeleň (1)		
		neodpovězeno (7)		
Byl za minulé programové období nějaký projekt, se kterým jste byl výrazně nespokojen? Popřípadě jaký a proč?	ne (6)	požadavky pro získání projektu (1)	42,2	57,8
		obnova kulturních památek (1)		
		neodpovězeno (11)		
Ohodnoťte přínos zrealizovaných projektů z minulého programového období na škále od 1 do 5 jako při známkování ve škole (1-velmi přínosné; 5-nepřínosné).	1 (12)	5 (1)	47,4	52,6
		neodpověděl (10)		
V minulém programovém období byly realizovány 2 evropské projekty v oblasti IZS (integrováný záchranný systém). Pocítila vaše obec díky těmto projektům nějakou změnu?	ne (6)	hasiči (4)	52,7	47,3
		neodpovězeno (9)		

Zdroj: vlastní zpracování dle expertních rozhovorů se starosty (2023)

Starostovi města Blovice bylo kladeno pět otázek navíc (tabulka 12), protože pan starosta je zároveň předseda Mikroregionu Úslava. S panem starostou byl rozhovor proveden při osobním setkání a byly mu kladeny otázky např. jakým způsobem Mikroregion Úslava přispívá rozvoji regionu, otázka ohledně dotace na činnost manažera nebo jak mikroregion přispívá útulku v Borovně. Borovno je sice pod správou Spáleného Poříčí z hlediska administrativního členění SO POÚ, ale z hlediska mikroregionální působnosti Borovno spadá do Mikroregionu Úslava. Dle starosty Roberta Zelenky (2023) byl nejzásadnější projekt přestupní terminál, který je podrobněji řešen v podrobnější analýze vybraných projektů v další části podkapitoly. Na otázku ohledně psího útulku pan starosta odpověděl, že Mikroregion Úslava psímu útulku pomáhá spíše drobnými finančními příspěvky. Co se týká dotace na činnost manažera, finance se rozdělují na mzdy manažera, hradí se z toho různé další položky (viz tabulka) a na poslední otázku pan starosta odpověděl, že jde spíše o drobnou obnovu jako např. natření fasády u kapličky.

Druhému panu starostovi byly položeny pouze dvě otázky navíc, jeho odpovědi byly však velmi stručné. Komunikace s tímto starostou nebyla tak vstřícná jako u předchozího, navíc probíhala pouze prostřednictvím e-mailu. Na první otázku bylo odpovězeno jednoslovně a to, že spolupracují s Mikroregionem Nepomucko. V odpovědi na druhou otázku zmínil projekt ohledně likvidace bioodpadu, kdy každému zájemci byl přidělen kompostér a byly pořízeny kontejnery na svoz bioodpadů.

Tabulka 12

Odpovědi starostů Blovic a Spáleného Poříčí

Extra otázky pro starostu z Blovic	Odpovědi pana starosty
Myslíte si, že realizace projektů podpořila rozvoj SO ORP Blovice? Jaký projekt tomu nejvíce napomohl?	Ano, přestupní terminál
Jakým způsobem přispívá Mikroregion Úslava k rozvoji SO ORP Blovice?	Je to spíše nadstavba meziobecní spolupráce, pomáhá minimálně a přínos je, ale záleží, do jaké míry se projekty realizují
Co vše obsahuje dotace na činnost manažera Mikroregionu Úslava?	Hrazení mzdy manažera, hradí se z toho pronájem kanceláře, internet apod.; provázanost s MAS; větší význam v čerpání finančních prostředků
Jak přispívá mikroregion psímu útulku v Borovně?	Finanční příspěvky

V čem spočívala obnova kulturního dědictví ze strany Mikroregionu Úslava?	Drobná obnova – natření fasády u kapličky, mobiliář
Extra otázky pro starostu ze Spáleného Poříčí	Odpovědi pana starosty
Spálené Poříčí spadá do oblasti působnosti Mikroregionu Nepomucko. Jste s mikroregionem v nějaké užší spolupráci?	Spolupracujeme
Byly v minulém programovém období (2014-2020) ve vašem městě realizované některé projekty z iniciativy mikroregionu? Popřípadě jaké?	Zapojili jsme se mimo jiné do společného programu obcí Mikroregionu Nepomucko zaměřeného na likvidaci bioodpadů. Byly pořízeny kompostéry pro zájemce z řad občanů a kontejnery na svoz bioodpadů.

Zdroj: vlastní zpracování dle expertních rozhovorů se starosty (2023)

4.2.1 Analýza vybraných projektů

Pro splnění cílů práce byly vybrány konkrétní projekty, které již zrealizované byly a hodnotily se jejich dopady na rozvoj regionu. Prvotní kvótní výběr projektů byl takový, aby každý z nich byl z jiné oblasti realizace. Nicméně u některých z nich se nepodařilo získat potřebné informace a byly vybrány jiné náhradní projekty, které se hodnotily. Dalším parametrem bylo (hlavně u druhého výběru), aby se projekt týkal i jiných lidí než starostů/starostek. Bohužel kontaktovat se podařilo pouze předsedu Mikroregionu Nepomucko, kterému byly kladeny otázky ohledně projektu domácího kompostování.

Nakonec bylo zhodnoceno 6 projektů vypsáné v tabulce 13, které nám neposkytují dostatečnou kvantitu informací na zhodnocení dopadů, ale i tak mohla být vytvořena závěrečná syntéza. Vybrané projekty jsou z oblasti dopravy, z oblasti životního prostředí, vybavenosti obce a z oblasti zaměstnanosti.

Tabulka 13

Vybrané projekty v SO ORP Blovice

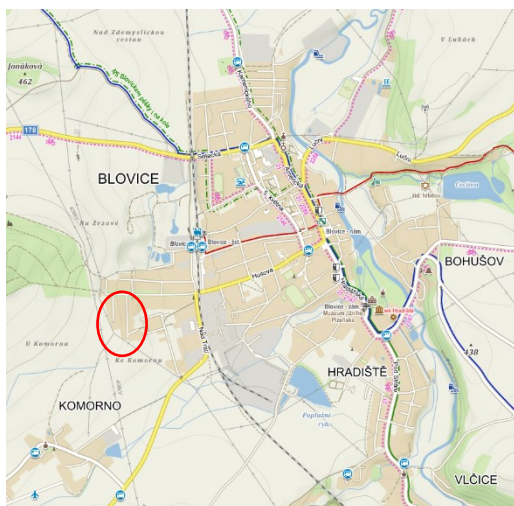
Oprava komunikace v ulici Raušarovy sady v Blovicích	Blovice – autobusové nádraží Sýkorova ulice	Spálené Poříčí – My Camp	Cyklostezka Žákava
Nové Mitrovice – domácí kompostování	Veřejné osvětlení v Míšově		

Zdroj: vlastní zpracování

Oprava komunikace v ulici Raušarovy sady

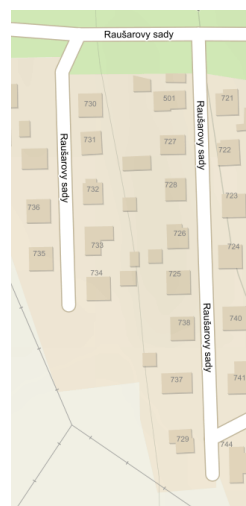
Tento projekt byl realizován ve městě Blovice ve spolupráci Ministerstva pro místní rozvoj v roce 2019 z Programu rozvoje venkova. Byly opraveny dvě místní komunikace, na které bylo použito celkem 5,3 mil. Kč, z čehož 1,78 mil. Kč činila státní dotace. Na obrázek 10 je lokalizace, kde se konkrétně Raušarovy sady nachází. Konkrétně se projekt týkal pouze dvou vyznačených ulic, jejichž detail je na obrázek 11. Před realizací projektu byly ulice ve špatném stavu. Předmětem projektu tedy bylo nový asfaltový povrch ulic. K vyhodnocení dopadů tohoto projektu byl kontaktován starosta Blovic. Kladené otázky i s odpověďmi jsou v tabulce 14 níže. V Příloze C jsou obrázky, kde je vidět rozdíl před a po rekonstrukci těchto ulic.

Obrázek 10
Raušarovy sady



Zdroj: Mapy.cz (2023)

Obrázek 11
Detail ulic



Zdroj: Mapy.cz (2023)

Tabulka 14
Rozhovor se starostou o konkrétním projektu

Otázky	Odpovědi
Datum realizace není dohledatelný. Kdy se oprava komunikace konala?	2019
Kdy byla dokončena?	2019
Byla dotace přínosná/dostatečná?	Mohla být vyšší, ale byla dostatečná
Zaregistroval jste ohlasy obyvatel na tento projekt?	Určitě. Povrch komunikace byl havarijný. Vyměnila se i kanalizace
Jak byste tento projekt zhodnotil vy?	Projekt se vydařil

Zdroj: vlastní zpracování dle rozhovoru se starostou Robertem Zelenkou (osobní komunikace, 9.2.2023)

Zhodnocení projektu:

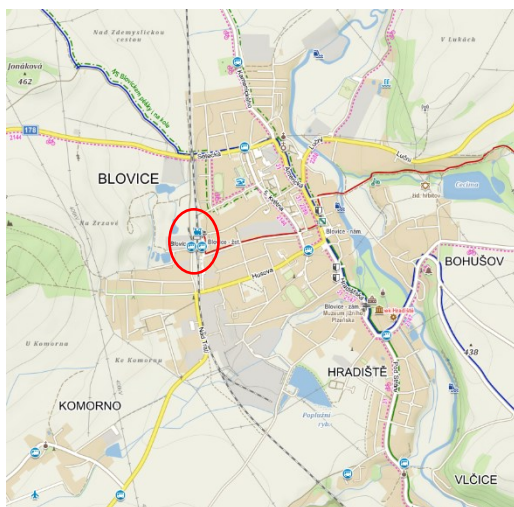
Projekt byl realizován a dokončen v tom samém roce a byl přínosný pro obyvatele žijících v této oblasti. Kromě nového povrchu mají ulice přidanou hodnotu díky nové kanalizaci, která byla součástí těchto oprav. Nicméně tento projekt neměl dopad na celý region SO ORP Blovice, protože obě ulice jsou slepé, tudíž další dopravní situaci ve městě ani v celém regionu nijak neovlivňuje. Konkrétně oprava silnice je pozitivní z hlediska vizuálnosti.

Blovice autobusové nádraží – Sýkorova ulice

Tento projekt se netýkal pouze rekonstrukce autobusového nádraží, ale proběhla zde i rekonstrukce vlakové nádražní budovy a parkoviště. V detailu na obrázek 13 vidíme nové rozložení přestupního terminálu a na obrázek 12 je znázorněna poloha nádraží v Blovicích. Projekt byl realizovaný v období mezi lety 2016–2021 a byl spolufinancován z Evropského fondu pro regionální rozvoj částkou přes 23 mil. Kč. Celková částka projektu činila přes 24,5 mil. Kč. Projekt měl přispět k dosažení několika cílů jako např. posílení výkonu veřejné dopravy, snížení zátěže plynoucí z integrované autobusové dopravy, resp. snížení až 1,5 t emisí CO₂, dále měl projekt za cíl zaměřit se na osoby se sníženou pohyblivostí, zajištění bezbariérové dopravy, zajištění dopravní dostupnosti práce, služeb a vzdělání, nakonec využít potenciál nemotorové dopravy k mobilitě pracovních sil.

Obrázek 12

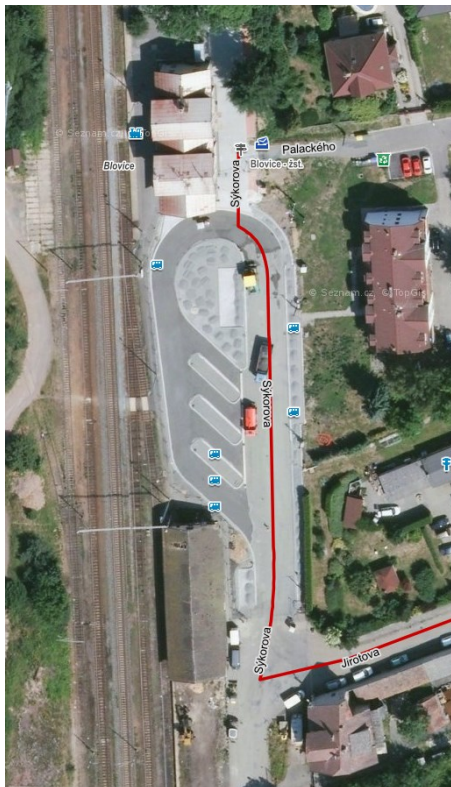
Poloha autobusového nádraží v Blovicích



Zdroj: Mapy.cz (2023)

Obrázek 13

Detail autobusového nádraží



Zdroj: Mapy.cz (2023)

Zhodnocení projektu:

Pro zhodnocení tohoto projektu nebyly kladeny žádné konkrétní otázky na pana starostu v Blovicích, nicméně i tomuto projektu jsme se při rozhovoru věnovali. Bylo zde vybudováno parkoviště typu P+R¹, K+R² a B+R³. Byla zrekonstruovaná nádražní budova, jejíž fotky před a po rekonstrukci jsou v Příloze D. Byla opravena fasáda budovy i vnitřní prostory a přidanou hodnotou je bezbariérový přístup do budovy. Součástí rekonstrukce je točna a zastávky pro autobusy. Projekt byl velmi přínosný z hlediska dopravy i obslužnosti obyvatel. Celkově by se projekt mohl vyhodnotit kladně, splnil své cíle a velmi přispěl k rozvoji města i regionu SO ORP Blovice hlavně na trase Plzeň – Nepomuk. Negativní stránka rekonstrukce je, že odstranili zeleň, která tu předtím byla,

¹ P+R = parkoviště, kde řidič ponechá své auto a dále do města či jinam pokračuje veřejnou hromadnou dopravou (angl. zkratka je Park and Ride; česky tedy zaparkuj a jeď)

² K+R = parkoviště, které není určeno na delší parkování vozů, ale pouze na vyzvednutí nebo přivezení spolujezdce/ců a řidič se na tomto parkovišti déle nezdržuje (angl. zkratka je Kiss and Ride; česky tedy polib a jeď)

³ B+R = princip tohoto parkoviště je stejný jako P+R, ale je určeno pro jízdní kola (angl. zkratka je Bike and Ride)

tudíž v letních měsících se cestující nemají kde schovat před sluncem a zaparkovaná auta jsou vystavena přímému slunečnímu záření.

Spálené Poříčí – My Camp

Projekt My Camp byl spolufinancovaný z EU z operačního programu Zaměstnanost, kde částka z EU činila přes 0,5 mil. Kč, finanční prostředky ze státního rozpočtu činily přes 90 tis. Kč. Celková částka projektu tedy byla 622 857,50 Kč. Příjemcem projektu byla MAS svatého Jana z Nepomuku. Cílem bylo pomoci pracujícím rodičům přes letní prázdniny, kdy musí chodit do práce a nemůžou být doma s dětmi. Byl to příměstský tábor zaměřený na děti školního a předškolního věku a uskutečnilo se celkem 6 turnusů v období mezi lety 2021–2022. Tematicky byly turnusy zaměřeny na výuku anglického jazyka nebo na sportovní činnosti.

Zhodnocení projektu:

Tabulka 15

Rozhovor se starostou Spáleného Poříčí

Otázky	Odpovědi
Kdo se zúčastnil tohoto projektu?	Děti ze Spáleného Poříčí a okolních obcí
Byl zájem velký?	Ano
Bude pokračovat projekt i do budoucna? Nebo již pokračuje?	Ne
Byla dotace na tento projekt přínosná/dostatečná?	-
Jak byste realizaci tohoto projektu zhodnotil vy?	-

Zdroj: vlastní zpracování dle rozhovoru se starostou Jindřichem Jindřichem (e-mailová komunikace, 23.2.2023)

Pan starosta je i předsedou MAS svatého Jana z Nepomuku, proto jsem se ptala na projekt pouze jeho. Ohledně tohoto projektu jsou otázky a odpovědi v tabulce 15. Naše spolupráce byla pouze písemně z důvodu osobního rozhodnutí pana starosty. Osobně s tímto projektem nemám zkušenosti, nicméně i z takového malého množství informací by se dal projekt vyhodnotit jako přínosný. Pozitivní na tom je, že projekt nepůsobil pouze pro rodiče ze Spáleného Poříčí, ale také z okolních obcí. I pro ně to tedy byla příležitost, jak se jejich děti mohou dále vzdělávat nebo způsob, jak trávit prázdniny. Pro rodiče to byl přínos v tom, že se mohli věnovat svému zaměstnání. Projekt tedy hodnotím pozitivně a jistě by regionu prospělo více takových projektů. V rámci tohoto projektu se lehce

projevil multiplikační efekt. Projevil se v možnosti využití tábora pro děti z okolních obcí, nejen pro děti ze Spáleného Poříčí.

Cyklostezka Žákava

Dalším projektem z oblasti dopravy je cyklostezka v Žákavě, který byl financován z Integrovaného regionálního operačního programu. Projekt byl realizován v roce 2019 a trval více než čtvrt roku. Celkem projekt stál necelé 2 mil. Kč, z toho více než 1,5 mil. Kč poskytla EU. Předmětem projektu byla výstavba cyklostezky o délce 368,93 m a cílem bylo svedení cyklistů a chodců ze silnice. Na obrázek 14 je vyznačen úsek cyklostezky, kterého se výstavba týkala a na obrázek 15 je detail cyklostezky. Jak stezka vypadá je v příloze E, kde je foto nové cyklostezky a na druhém snímku je vzhled silnice a jejího okolí, jak vypadala před výstavbou cyklostezky.

Obrázek 14
Obec Žákava



Zdroj: Mapy.cz (2023)

Obrázek 15
Detail cyklostezky



Zdroj: Mapy.cz (2023)

Zhodnocení projektu:

Tabulka 16

Rozhovor o projektu cyklostezka Žákava

Otázky	Odpovědi
Máte nějaké reference o výstavbě této cyklostezky? Jsou s ní cyklisté a chodci spokojeni?	Ano, neustále přibývá uživatelů jak chodců, tak cyklistů a každý kdo nějak komentoval tak vždy jediné kladně
Zlepšila se tímto projektem bezpečnost na silnicích?	Zcela určitě

Jak byste zhodnotil tento projekt vy?	Velice pozitivně
Přispěla cyklostezka nějak k rozvoji obce či regionu SO ORP Blovice?	Myslím si že určitě, i teď nově vybudovaná cyklostezka Žákava Blovice
Je nějakým způsobem monitorován počet lidí využívající cyklostezku?	Počet lidí monitorován není, ale zcela jistě neustále roste a je značný zejména v letních měsících

Zdroj: vlastní zpracování dle rozhovoru se starostou Milanem Polívkou (e-mailová komunikace, 20.2.2023)

I přes pouhou písemnou komunikaci s panem starostou byly získány potřebné informace o projektu (tabulka 16). V příloze je vidět, že před výstavbou cyklostezky bylo podél silnice stromořadí, které má v takovém případě svou funkci a po pravé straně, kde v současnosti je cyklostezka bylo pole. Kvůli cyklostezce museli pokácet celou pravou stranu stromořadí. Cyklostezka má jistě pozitivní dopad ohledně bezpečnosti i dopravy, nicméně zde budou prozatím chybět stromy, které by v letních měsících poskytovaly stín cyklistům či chodcům. Další negativní prvek je přerušování cyklostezky, kde se přejíždí hlavní silnice, což zmíněnou bezpečnost lehce ztrácí. Po osobní zkušenosti, někteří cyklisté ani stezku nevyužívají a raději jedou po silnici.

Nové Mitrovce – domácí kompostování

Podpora domácího kompostování je jeden z projektů z oblasti životního prostředí. Projekt byl spolufinancován EU z Fondu soudržnosti v rámci Operačního programu Životní prostředí. Cílem projektu bylo snížit náklady na sběr a svoz komunálního odpadu na skládku (až 60 % komunálního odpadu z domácností tvoří biologicky rozložitelný odpad, který je možné kompostovat), dalším cílem je start separace biologického odpadu v rodinných domech (legislativní povinnost separovat biologický odpad – rok 2015), chránit životní prostředí v obcích – podpora ekologických řešení, které jsou ekonomicky výhodné, motivace občanů, aby darovali nepotřebné funkční věci ze svých domácností namísto jejich vyhození a zároveň podpořit zájem jiných občanů podobnou věc převzít a nadále využívat – konkrétně v tomto projektu se jedná o knihy (L. Mácha, e-mailová komunikace, 17. 3.2023).

Zhodnocení projektu:

Tabulka 17

Rozhovor se starostou obce a předsedou Mikroregionu Nepomucko

Otázky	Odpovědi od starosty	Odpovědi od předsedy
Jaký byl zájem o kompostéry v domácnostech?	Zájem byl značný	Velký, zájem byl především o 725 ks plastových kompostérů – (900 l), ale také o 445 ks dřevěných (1687 l)
Byly nějaké podmínky pro získání kompostéru?	-	Vlastnictví pozemku na území Mikroregionu Nepomucko
Byla dotace na tento projekt dostatečná?	Ano	Ano, 85 %
Kolik bylo rozmístěno kontejnerů na knihy a kam?	Kontejnery na knihy nemají	1 ks kontejneru na knihy byl umístěn na Sběrný dvůr Nepomuk – spádové místo pro obce
Jsou tyto kontejnery využívány?	Ano	Ano
Pomohl tento projekt rozvoji Mikroregionu Nepomucko nebo regionu SO ORP Blovice?	-	Rozhodně ano, kompostéry jsou ve vlastnictví svazku obcí zapojených do projektu a jsou poskytovány občanům zadarmo
Kolik kompostérů bylo lidem poskytnuto?	V roce 2022 bylo rozdáno 26 plastových a 12 dřevěných kompostérů	Předmětem projektového záměru bylo pořízení 725 ks kompostérů o objemu 1050 l, 445 ks kompostérů o objemu 1687 l, 3 ks štěpkovačů a jeden kontejner na knihy v rámci vytvoření místa pro sběr knih
Je nějaký způsobem kontrolováno, zda lidé kompostéry využívají?	Kontrola ze známosti	Vizuálně, na svých zahradách lidé kompostéry opravdu využívají

Zdroj: vlastní zpracování dle rozhovoru s Miroslavem Haklem a Lukášem Máchou (e-mailová komunikace, 13.2.2023 a 17.3.2023)

Projekt byl řešen se starostou obce Nové Mitrovce i s předsedou Mikroregionu Nepomucko z důvodu získání větší kvantity informací (tabulka 17). Komunikace probíhala pouze písemně přes e-mail. Je důležité, obzvlášť v dnešní době, kdy narůstá množství odpadu, podporovat takovéto projekty. Ještě pozitivnějším faktorem je, že lidé se do kompostování zapojují dobrovolně a sami tak tuto činnost podporují. Ovšem

otázkou je, zda by kompostovali, kdyby si museli pořídit kompostéry na vlastní náklady nebo kdyby mikroregion neposkytoval kompostéry vůbec. Z hlediska rozvoje celého regionu SO ORP Blovice projekt nebyl moc přínosný. Nicméně to napomohlo, byť málo, ke zlepšení životního prostředí. Přínosem projektu by se dalo považovat inspirace pro další obce. Pokud by se kompostéry pořídily i do dalších domácností, jistě by to přispělo ŽP o něco více.

Veřejné osvětlení v Míšově

Veřejné osvětlení je veřejný statek, který přidává hodnotu každé obci, díky němuž se mohou lidé cítit bezpečněji. Projekt byl financován Plzeňským krajem z programu stabilizace o obnovy venkova částkou 150 000,- a realizován byl v roce 2014. Předtím bylo osvětlení připojeno na obecní kabelové vedení a nové kabely byly připojeny do výkopu ČEZu (Pavlína Judová, e-mailová komunikace, 28.3.2023). Na obrázku 16 je červenou barvou znázorněna přesná lokalita realizace projektu. Na detailním snímku na obrázku 17 jsou vidět nové lampy veřejného osvětlení zvýrazněny žlutě.

Obrázek 16
Obec Míšov



Zdroj: Mapy.cz (2023)

Obrázek 17
Detail veřejného osvětlení



Zdroj: Mapy.cz (2023)

Zhodnocení projektu:

Tabulka 18

Dotazy k projektu veřejného osvětlení

Otázky	Odpovědi
V jakém konkrétním úseku bylo osvětlení zřízeno?	Ve středu obce
Jaký byl důvod zavedení veřejného osvětlení?	Iniciativa ČEZu, protože ukládal v části obce vedení elektrické energie do země a při této akci jsme museli ze sloupů odstranit naše kabelové vedení veř. osvětlení a jako přípolož dát do výkopu ČEZu
Jaký má projekt důsledek? (Je v obci více bezpečno? Jiné důsledky?)	Čistě estetický
Zaregistrovala jste ohlasy občanů obce (spokojenost občanů, cítí se více v bezpečí, jsou neutrální/negativní, ...?)	Žádné zvláštní ohlasy. Občané pouze řešili, proč je rekonstrukce právě v této části obce
Máte v plánu veřejné osvětlení dále rozšiřovat? Popřípadě kde?	Do budoucna připadá v úvahu z důvodu bezpečnosti lépe osvětlit průtah obcí u silnice I/19

Zdroj: vlastní zpracování dle rozhovoru se starostkou Pavlínou Judovou (e-mailová komunikace, 28.3.2023)

Otázky a odpovědi s paní starostkou jsou zpracovány v tabulce 18. Z hlediska rozvoje obce či celého SO ORP Blovice neměl tento projekt téměř žádný přínos. Došlo pouze k výměně dodavatele elektrické energie. Do budoucna se sice plánuje osvětlit zbytek této ulice směrem k silnici I/19, nicméně osvětlení obce by se mělo řešit v širším okruhu obce než jen v této části.

4.3 Závěrečné vyhodnocení a doporučení

Všichni starostové/ky se každým rokem snažily využít dotační tituly na zlepšení své obce. Nejzásadnějšími dotacemi jsou pro ně poskytované Plzeňským krajem, a to především kvůli jednodušší administrativě při žádosti. Někteří se více zaměřili na technickou infrastrukturu, někteří zase na dopravní infrastrukturu. Obcím ovšem pomáhají i dotace pro sportovní zařízení nebo obnova hasičského vybavení. Z vybraných projektů, které se hodnotily byl nejpřínosnější projekt rekonstrukce autobusového nádraží v Blovicích a také projekt My Camp ve Spáleném Poříčí. Obcím by nejvíce pomohlo

nejen dobudování vysokorychlostního internetu, o který se obce snaží, přičemž kromě internetu je důležitá kvalitní technická infrastruktura. Pro obce by bylo přínosné např. spolupráce s jinou obcí ať už s obcí na stejné úrovni nebo s obcí, která má lepší vybavenost. Obcím by dále mohly pomoci nějaké akce zaměřené na přilákání nového obyvatelstva. Ukázat lidem, co jim život na venkově může nabídnout, nějaký záměr obce do budoucna apod. Dále se některé obce mohou zaměřit na turisty, např. obce v okolí Brd by mohly zrealizovat nějaké akce i ve spojení s chráněnou krajinnou oblastí. Dále by z hlediska zlepšení životního prostředí obcím pomohlo rozšíření projektu domácího kompostování, tzn. poskytnout občanům, kteří tuto možnost ještě neměli, kompostéry. Popřípadě lidem, kteří nemají svou zahradu, nabídnout možnost menšího kompostéru, který je přizpůsobený do bytových prostorů. V dnešní době hodně lidí vyhazuje potraviny, které by se daly tímto způsobem zkompostovat a následný kompost používat dále na pěstování vlastních potravin. Pro lidi, kteří nemají zahrady a nemají možnost, jak kompost dále využívat, mohl by se domluvit na odběru se sousedy, přáteli nebo zahradnictvím. Další alternativou by mohly být komunitní zahrady, kde by se kompostéry mohly využívat. Nicméně poslední dvě alternativy by se mohly týkat Blovic a Spáleného Poříčí, protože v ostatních obcích jsou rodinné domy, které mají vlastní zahrady.

Diskuse

Celkový sběr informací byl náročný a také vyhodnocení dotazníkového šetření z hlediska nedostatku informací a z důvodu otevřených otázek. Pro hodnocení takové práce by bylo vhodnější vybrat např. pouze konkrétní program a zabývat se jím nebo se zabývat rozvojem užšího území (např. pouze jednou obcí), přičemž by se pak mohlo zkoumat území více detailněji. Další doporučení hlavně pokud jde o vyhodnocování dotazníkového šetření je lepší tvořit uzavřené otázky, které by se snáz vyhodnotily. Proto nemohly v této práci být využity složitější statistické metody. I přes takový charakter výsledků z terénního šetření se zjistilo, že nejdůležitější jsou pro starosty krajské dotace a nejpřínosnějšími projekty byly z hlediska dopravní a technické infrastruktury.

Obce v SO ORP Blovice mají velký potenciál, i přes odlehlejší polohu některých obcí. V současnosti, kdy lidé mají většinou automobil, se mohou přizpůsobit dojezdové vzdálenosti. Některé obce mají ještě své nedostatky, ale vzhledem k tomu, že již v minulém programovém období bylo v několika obcích vybudována technická infrastruktura a další důležité prvky, mají i tyto obce velký potenciál na budoucí zalidnění. Z detailněji zkoumaných projektů byl nejpřínosnější přestupní terminál v Blovicích naopak asi nejméně přínosný bylo veřejné osvětlení, kde se pouze přepojovalo do výkopu ČEZu. Detailnější hodnocení konkrétních projektů bylo náročné z hlediska neochoty spolupráce některých starostů/starostek. Komplikace v řešení konkrétních projektů bylo i v době, kdy starostové nebo starostky komunikovali pouze přes e-mail. V takovém případě nebylo moc možné problematiku projektu detailněji rozebrat. I přes vzniklé komplikace se s projekty dalo pracovat a daly se vyhodnotit dopady na region.

Závěr

V diplomové práci se řešily dopady regionální politiky na rozvoj SO ORP Blovice za minulé programové období 2014-2020. Byly nalezeny projekty za celé období, které již realizované byly nebo jejichž realizace měla být dokončena v tomto roce (2023). Nejvíce se využívaly dotační prostředky z Plzeňského kraje, poté z evropských operačních programů a jen pár projektů bylo spolufinancováno státem, resp. ministerstvem, konkrétně ministerstvem kultury a ministerstvem pro místní rozvoj. Bylo zjištěno, že nejvíce zrealizovaných projektů a nejvíce dotačních prostředků bylo ve Spáleném Poříčí, což bylo vysvětleno největší rozlohou obce. Jako druhé město s největším množstvím projektů a největším využitím dotačních prostředků byly Blovice. Naopak nejméně projektů a nejméně finančních prostředků bylo v Úněticích. Vybavenost je v obci velmi slabá, i přes to si nezažádala o nějakou dotaci, přičemž obec má dobrou dopravní polohu i technická infrastruktura je dostatečná.

Zhruba ve dvou obcích převyšují počty unijních projektů nad krajskými, ve zbytku však převyšují krajské projekty a někdy o výrazně větší počet. Pouze v Blovicích a ve Spáleném Poříčí byly realizovány projekty státní, konkrétně dva projekty v každém městě. Objem financí byl největší také v těchto dvou městech, naopak nejmenší objem financí byl v obcích v Úněticích, Dražkově a Jarově. V přepočtu financí na osobu je navíc na východě ve dvou obcích (v Míšově a Borovně). Je to dáno tím, že zde žije nejméně obyvatel, tudíž v přepočtu mají nejvyšší objem financí na jednoho obyvatele. Počet obyvatel v této oblasti může být podmíněn tím, že se zde nachází chráněné území CHKO Brdy. Z rozhovorů se starosty/starostkami obcí je zřejmé, že nejzásadnější jsou krajské dotace, že nejvíce přínosné pro obce je vybudování nebo oprava technické infrastruktury a dopravní infrastruktury. Naopak byly i projekty, se kterými starostové nebyly spokojeni. Pro obce je tak důležitost spolupráce s mikroregiony a s MAS, díky kterým jsou realizovány také některé projekty přispívající k existenci či rozvoji.

Z hodnocení konkrétních vybraných projektů byl nejzásadnější přestupní terminál v Blovicích. Lidem to zjednodušilo dopravní spojení při cestě do práce, do školy nebo za jiným účelem. Zlepšila se nejen funkce, ale také estetika nádraží. Nicméně kvůli stavbě autobusových zastávek byly pokáceny stromy, které teď v prostranství chybí. Podobný případ je u výstavby cyklostezky v Žákavě, kde bylo pokáceno stromořadí. Zda do budoucna tuto situaci budou řešit nebylo zjištěno. Dalším prospěšným projektem byla

podpora domácího kompostování, které se týkalo Mikroregionu Nepomucko. Projekty k rozvoji regionu SO ORP Blovice přispěly, některé méně, některé více. Nicméně u některých by bylo přínosné rozšířit myšlenku do širšího regionu. Např. u již zmíněného kompostování nebo projekt My Camp.

Seznam použitých zdrojů

Abels, G., & Battke, J. (2019). *Regional governance in the EU*. Edward Elgar Publishing Limited.

Autobusové nádraží Sýkorova ulice, Blovice (2022). https://www.stavbarokupk.cz/dt_stavby/autobusove-nadrazi-sykorova-ulice-blovice/

Bloor, K. (2022). *Regionalism and the European Union*. E-international Relations. <https://www.e-ir.info/2022/05/21/regionalism-and-the-european-union/>

Blovice (2017). <http://vencovypindy.blogspot.com/2017/07/blovice.html>

Centrum pro studium demokracie a kultury (2022). *ČR a strukturální fondy*. Dostupné 3. 2. 2023 z <https://euroskop.cz/ja-a-eu/fondy/prehled-fondu/strukturalni-fondy/cr-a-strukturalni-fondy/>

Co je MAS (n.d.). <https://www.masnepomucko.cz/co-je-mas>

Cyklostezka Nezvěstice (2020). <https://www.zakava.cz/obec-1/fotografie/cyklostezka-na-nezvestice-1/>

Český statistický úřad (2021). *SO ORP Blovice*. Dostupné 15. 1. 2023 z https://www.czso.cz/csu/xp/so_orp_blovice

Český statistický úřad (2022). *Evropský srovnávací program*. Dostupné 24. 1. 2023 z https://www.czso.cz/csu/czso/evropsky_srovnacni_program

Český statistický úřad (2023a). *NUTS 2 v zemích Evropské unie v roce 2014*. Dostupné 5. 2. 2023 z <https://vdb.czso.cz/vdbvo2/faces/cs/index.jsf?page=vystup-objekt&z=T&f=TABULKA&skupId=2260&katalog=all&pvo=RSO23-14&pvo=RSO23-14>

Český statistický úřad (2023b). *NUTS 2 v zemích Evropské unie v roce 2020*. Dostupné 5. 2. 2023 z <https://vdb.czso.cz/vdbvo2/faces/cs/index.jsf?page=vystup-objekt&pvo=RSO23-20&f=TABULKA&z=T&skupId=2260&katalog=all&pvo=RSO23-20>

Český statistický úřad (2023c). *Veřejná databáze*. Dostupné 2.4.2023 z <https://vdb.czso.cz/vdbvo2/faces/cs/index.jsf?page=uziv-dotaz#k=5&pvokc=43&uroven=70&w=>

Databáze členů Národní sítě místních akčních skupin ČR (n.d.). <http://databaze.nsmascr.cz/mas.php?id=74>

DotaceEU (2023a). *Co to je Strategie Evropa 2020?* Dostupné 2. 2. 2023 z <https://www.dotaceeu.cz/cs/ostatni/dulezite/caste-dotazy/obecne-otazky/strategie-evropy-2020>

DotaceEU (2023b). *Programové období 2014-2020*. Dostupné 3. 2. 2023 z <https://www.dotaceeu.cz/cs/evropske-fondy-v-cr/2014-2020>

DotaceEU (2023c). *Operační program Zaměstnanost*. Dostupné 3. 2. 2023 z <https://www.dotaceeu.cz/cs/evropske-fondy-v-cr/2014-2020/operacni-programy/list/op-zamestnanost>

DotaceEU (2023d). *Program rozvoje venkova*. Dostupné 3. 2. 2023 z <https://www.dotaceeu.cz/cs/evropske-fondy-v-cr/2014-2020/operacni-programy/list/program-rozvoje-venkova>

DotaceEU (2023e). *Metoda LEADER*. Dostupné 3. 2. 2023 z <https://www.dotaceeu.cz/cs/ostatni/dulezite/slovník-pojmu/m/metoda-leader>

DotaceEU (2023f). *Jaké jsou cíle kohezní politiky v programovém období 2014-2020*. Dostupné 5. 2. 2023 z <https://www.dotaceeu.cz/cs/ostatni/dulezite/caste-dotazy/obecne-otazky/cile-politiky-soudrznosti-2014-2020>

DotaceEU (2023g). *Mapa projektů*. Dostupné 4.4.2023 z <https://www.dotaceeu.cz/cs/statistiky-a-analyzy/mapa-projektu?search=&Theme=0®ion=CZ032&period=20142020&city=0&program=0&priorAx=0&Grant=0&rok=0&KODSTR=0&Actual=false>

eDotace (n.d.). <https://dotace.plzensky-kraj.cz/verejnost>

Dotační tituly (n.d.). <https://dotace.plzensky-kraj.cz/verejnost/dotacnitituly>

Enterprise and Innovation for Competitiveness (n.d.). https://ec.europa.eu/regional_policy/in-your-country/programmes/2014-2020/cz/2014cz16rfop001_en

Environment (n.d.). https://ec.europa.eu/regional_policy/in-your-country/programmes/2014-2020/cz/2014cz16m1op002_en

European Commission (2023). *European Regional Development Fund 2014-2020*. dostupné 5. 2. 2023 z https://ec.europa.eu/regional_policy/funding/erdf/2014-2020_en

Euroskop (2022). *Regionální politika 2014-2020*. Dostupné 24. 1. 2023 z <https://euroskop.cz/ja-a-eu/fondy/regionalni-politika/regionalni-politika-2014-2020/>

Evropa 2020 Strategie pro inteligentní a udržitelný růst podporující začlenění (2010). <https://www.mmr.cz/getmedia/7c31b211-1a5a-46a8-b6bd-151b72dc94ec/eu2020-cj.pdf>

Evropská databanka (2021). *NGA síť pro region Rokycansko, Blovičko a Spálenopoříčsko*. Dostupné 3. 2. 2023 z <https://www.poptavka.net/Poptavka-351775-NGA-sit-pro-region-Rokycansko-Blovičko-a-Spalenoporicsko>

Evropská unie (2023a). *Pořízení výukových a výcvikových pomůcek pro ZZS Plzeňského kraje*. Dostupné 4.4.2023 z <https://irop.mmr.cz/cs/projekty/06-1-konkurenceschopne,-dostupne-a-bezpecne-region/porizeni-vyukovych-a-vyevikovych-pomucek-pro-zzs-p>

Evropská unie (2023b). *Zvýšení připravenosti Hasičského záchranného sboru České republiky k řešení a řízení rizik způsobených změnou klimatu*. Dostupné 4.4.2023 z <https://irop.mmr.cz/cs/projekty/06-1-konkurenceschopne,-dostupne-a-bezpecne-region/zvyseni-pripravenosti-hasicskeho-zachranneho-sboru>

Fondy a programy EU (n.d.). <https://www.eurodesk.cz/granty/fondy-a-programy-eu>

Google Maps (2023). <https://www.google.com/maps/@49.7455996,13.3763103,14z>

Integrated Regional Operational Programme (n.d.). https://ec.europa.eu/regional_policy/in-your-country/programmes/2014-2020/cz/2014cz16rfop002_en

- Křížková, M., & Syrůček, O. (2004). Základní principy přípravy projektů v rámci strukturálních fondů EU. Dostupné 26. 1. 2023 z <https://www.dotaceeu.cz/getmedia/2225ee42-2c1e-405d-b62a-05d9935dbf7d/1>
- Machala, P. (2013). *Měkké faktory v lokálním a regionálním rozvoji: Případová studie Vsetínska* [Diplomová práce, Univerzita Palackého v Olomouci]. Digitální knihovna Univerzity Palackého v Olomouci. https://geography.upol.cz/soubory/studium/dp/2013-rg/2013_Machala.pdf
- Mapa území (n.d.). <https://www.mas-aktivios.cz/menu-hlavni/o-nas/mapa-uzemi/>
- Mapy.cz (2023). *SO ORP Blovice*. Dostupné 15. 1. 2023 z <https://mapy.cz/turisticka?q=orp%20blovice&source=area&id=704967&ds=2&x=13.5183267&y=49.6110917&z=11>
- Marek, D., & Kantor, T. (2007). *Příprava a řízení projektů strukturálních fondů Evropské unie*. Společnost pro odbornou literaturu – Barrister & Principal.
- Mikroregion Úslava (n.d.). <https://www.mikro-yslava.cz/o-nas/projekty/>
- Ministerstvo pro místní rozvoj (2013). *Strategie regionálního rozvoje ČR 2014-2020*. Dostupné 19. 1. 2023 z <https://www.mmr.cz/getmedia/08e2e8d8-4c18-4e15-a7e2-0fa481336016/SRR-2014-2020.pdf>
- Ministerstvo pro místní rozvoj (2019). *Koncepce rozvoje venkova*. Dostupné 8. 2. 2023 z https://mmr.cz/getmedia/279d5264-6e9e-4f80-ba4a-c15a26144cd0/Koncepce-rozvoje-venkova_202001.pdf.aspx
- Ministerstvo pro místní rozvoj (2023). *Regionální politika a regionální rozvoj*. Dostupné 24. 1. 2023 z <https://www.mmr.cz/cs/ministerstvo/regionalni-rozvoj>
- Nepomuk (n.d.). <https://www.nepomuk.cz/obcan/aktivity-mikroregionu-nepomucko/>
- O nás (n.d.). <https://www.mas-aktivios.cz/menu-hlavni/o-nas/>
- Oprava komunikací v Raušarových sadech (2022). <https://www.blovice-mesto.cz/prakticke-informace/aktuality/oprava-komunikaci-v-rausarovych-sadech-1938cs.html>
- OP Research, Development and Education (n.d.). https://ec.europa.eu/regional_policy/in-your-country/programmes/2014-2020/cz/2014cz05m2op001_en
- O Programu (n.d.). <https://opvvv.msmt.cz/o-programu>
- Potůček, M. (2008). *Úloha MMR v regionální politice státu (nástroje regionální politiky)*. MMR. <http://webcache.googleusercontent.com/search?q=cache:BUmAjqOvzNoJ:www.mmr.cz/getmedia/97d1ea24-0665-452d-94be-c1db80c2962c/10-let-regionalni-politiky.ppt&cd=4&hl=cs&ct=clnk&gl=cz>
- Povinné informace (n.d.). <https://www.mikro-yslava.cz/o-nas/povinne-informace/>
- Program rozvoje Plzeňského kraje 2014+ (n.d.). <https://www.plzensky-kraj.cz/clanek/program-rozvoje-plzenskeho-kraje-2014-schvalen>
- Program stabilizace a obnovy venkova Plzeňského kraje 2017 (n.d.). https://www.propamatky.info/dokumenty/finance_1116_program.pdf
- Působnosti úřadu (n.d.). <https://www.plzensky-kraj.cz/pusobnosti-uradu>
- Realizované projekty (n.d.). <https://www.blovice-mesto.cz/mesto/realizovane-projekty/>

- Region Plzeň (2017). *Program stabilizace a obnovy venkova rozdělí v kraji 115 milionů*. Dostupné 5. 2. 2023 z <https://www.regionplzen.cz/zpravodajstvi/program-stabilizace-a-obnovy-venkova-rozdeli-v-kraji-115-milonu-141432/>
- Regionální informační servis (2021). *Regionální rozvoj ČR*. Dostupné 2. 2. 2023 z <https://www.risy.cz/cs/dokumenty-k-regionalnimu-rozvoji-dyn/ministerstvo-pro-mistni-rozvoj>
- Regionální politika (n.d.). https://european-union.europa.eu/priorities-and-actions/actions-topic/regional-policy_cs
- Rozvoj venkova (n.d.). https://agriculture.ec.europa.eu/common-agricultural-policy/rural-development_cs
- Spálené Poříčí (n.d.). <https://www.spaleneporici.cz/>
- Správa železnic (2021). <https://twitter.com/Spravazeleznic/status/1440663967760670730/photo/1>
- Stejskal, J., & Kovárník, J. (2009). *Regionální politika a její nástroje*. Portál, s. r. o.
- Strategie CLLD 2014+ (n.d.). <https://www.mas-aktivios.cz/scldd-2014/strategie-komunitne-vedeneho-mistniho-rozvoje-scldd-2014/>
- Strategie regionálního rozvoje ČR 2014-2020 (n.d.). [https://mmr.cz/cs/ministerstvo/regionalni-rozvoj/regionalni-politika/koncepce-a-strategie/strategie-regionalniho-rozvoje-cr-2014-2020-\(1\)](https://mmr.cz/cs/ministerstvo/regionalni-rozvoj/regionalni-politika/koncepce-a-strategie/strategie-regionalniho-rozvoje-cr-2014-2020-(1))
- Svazek obcí okresu Plzeň-jih pro odpadové hospodářství (n.d.). <https://www.odpadyplzenjih.cz/titulni-stranka/>
- Systémová podpora rozvoje meziobecní spolupráce v ČR v rámci území správních obvodů obcí s rozšířenou působností (n.d.). <https://www.smocr.cz/shared/clanky/5274/ORP%20Blovice%20-%20anal%C3%BDza%20DSO.pdf>
- Tauer, V., & Zemánková, H., & Šubrtová, J. (2009). *Získejte dotace z fondů EU*. Computer Press, a. s.
- U Františka (2023). *O nás*. Dostupné 2.4.2023 z <https://ufrantiska.cz/o-nas/>
- Vilamová, Š. (2005). *Čerpáme finanční zdroje Evropské unie*. GRADA Publishing, a.s.
- Vláda České republiky (2022). *Strategie Evropa 2020*. Dostupné 2. 2. 2023 z https://www.vlada.cz/cz/evropske-zalezitosti/evropske-politiky/hospodarske-politiky_eu/strategie_evropa_2020/strategie-evropa-2020-193925/
- Vláda České republiky (2023a). *Fondy Evropské unie*. Dostupné 5. 2. 2023 z <https://www.vlada.cz/cz/urad-vlady/strukturalni-fondy/strukturalni-fondy-73340/>
- Vláda České republiky (2023b). *Ministerstva*. Dostupné 7. 2. 2023 z <https://www.vlada.cz/cz/clenove-vlady/ministerstva/>
- Výběr a monitorování projektů EFRR a ESF v programovém období 2014–2020 se stále zaměřují převážně na výstupy (n.d.). <https://op.europa.eu/webpub/eca/special-reports/monitoring-project-performance-21-2018/cs/#chapter0>
- Vývoj české regionální politiky v první polovině devadesátých let dvacátého století (n.d.). <https://webcache.googleusercontent.com/search?q=cache:2CpFH6Ito70J:https://munisp>

ace.muni.cz/library/catalog/download/1632/4513/2232-1%3Finline%3D%26fakulta%3DESF&cd=1&hl=cs&ct=clnk&gl=cz

Wokoun, R. (2003). *Česká regionální politika v období vstupu do EU*. Oeconomica

Wokoun, R., & Malinovský, J., & Damborský, M., & Blažek, J., & kolektiv autorů (2008). *Regionální rozvoj (Východiska regionálního rozvoje, regionální politika, teorie, strategie a programování)*. Linde Praha, a. s.

Základní informace a seznam členů Mikroregionu Nepomucko (n.d.).
<https://www.nepomuk.cz/obcan/zakladni-informace-a-seznam-clenu/>

Seznam tabulek

Tabulka 1

HDP na obyvatele v PPS – Index (EU-27_2020 = 100) za roky 2013-202014

Tabulka 2

Strukturální fondy v programovém období 2014-202017

Tabulka 3

Operační programy EU v období 2014-2020 a jejich řídicí orgány19

Tabulka 4

Dotační programy na území ČR.....21

Tabulka 5

Programy s využitím ESI fondů.....21

Tabulka 6

Akteři působící v regionu SO ORP Blovice23

Tabulka 7

Ministerstva ČR.....24

Tabulka 8

Odbory na Krajském úřadě v Plzeňském kraji24

Tabulka 9

Počet obyvatel v obcích SO ORP Blovice32

Tabulka 10

SWOT analýza.....35

Tabulka 11

Vyhodnocení dotazníkového šetření56

Tabulka 12

Odpovědi starostů Blovic a Spáleného Poříčí58

Tabulka 13	
<i>Vybrané projekty v SO ORP Blovice</i>	59
Tabulka 14	
<i>Rozhovor se starostou o konkrétním projektu</i>	60
Tabulka 15	
<i>Rozhovor se starostou Spáleného Poříčí</i>	63
Tabulka 16	
<i>Rozhovor o projektu cyklostezka Žákava</i>	64
Tabulka 17	
<i>Rozhovor se starostou obce a předsedou Mikroregionu Nepomucko</i>	66
Tabulka 18	
<i>Dotazy k projektu veřejného osvětlení</i>	68

Seznam obrázků

Obrázek 1

Dobrovolné svazky obcí působící v území SO ORP Blovice.....25

Obrázek 2

Obce SO ORP Blovice dle působnosti MAS26

Obrázek 3

Dvojí chápání regionálního rozvoje a regionální politika27

Obrázek 4

Administrativní členění SO ORP Blovice31

Obrázek 5

Poloha SO ORP Blovice v Plzeňském kraji32

Obrázek 6

Počet projektů v obcích SO ORP Blovice dle zdroje finančních prostředků.....49

Obrázek 7

Celkový objem financí a jejich výše na osobu v obcích SO ORP Blovice51

Obrázek 8

Shluková analýza obcí SO ORP Blovice (počet projektů)53

Obrázek 9

Shluková analýza obcí SO ORP Blovice (objem financí)54

Obrázek 10

Raušarovy sady60

Obrázek 11

Detail ulic60

Obrázek 12

Poloha autobusového nádraží v Blovicích61

Obrázek 13	
<i>Detail autobusového nádraží</i>	<i>62</i>
Obrázek 14	
<i>Obec Žákava</i>	<i>64</i>
Obrázek 15	
<i>Detail cyklostezky</i>	<i>64</i>
Obrázek 16	
<i>Obec Míšov</i>	<i>67</i>
Obrázek 17	
<i>Detail veřejného osvětlení</i>	<i>67</i>
Obrázek 18	
<i>Komunikace v Raušarových sadech před rekonstrukcí</i>	<i>130</i>
Obrázek 19	
<i>Komunikace v Raušarových sadech po rekonstrukci</i>	<i>130</i>
Obrázek 20	
<i>Budova vlakového nádraží před rekonstrukcí</i>	<i>131</i>
Obrázek 21	
<i>Budova vlakového nádraží před rekonstrukcí – pohled z druhé strany</i>	<i>131</i>
Obrázek 22	
<i>Budova vlakového nádraží před rekonstrukcí – zadní část budovy</i>	<i>132</i>
Obrázek 23	
<i>Nádražní budova po rekonstrukci</i>	<i>132</i>
Obrázek 24	
<i>Zastávky autobusu s přístřešky</i>	<i>133</i>
Obrázek 25	
<i>Parkoviště</i>	<i>133</i>

Obrázek 26

Vzhled cyklostezky134

Obrázek 27

Silnice před výstavbou cyklostezky.....134

Seznam grafů

Graf 1

Počet projektů v Blovicích (2014-2023)36

Graf 2

Objem finančních prostředků v Blovicích (2014-2023)36

Graf 3

Počet projektů v Borovně (2014-2023)36

Graf 4

Objem finančních prostředků v Borovně (2014-2023)36

Graf 5

Počet projektů v Dražkově (2014-2023)37

Graf 6

Objem finančních prostředků v Dražkově (2014-2023)37

Graf 7

Počet projektů v Chlumu (2014-2023)38

Graf 8

Objem finančních prostředků v Chlumu (2014-2023)38

Graf 9

Počet projektů v Chocenicích (2014-2023)38

Graf 10

Objem finančních prostředků v Chocenicích (2014-2023)38

Graf 11

Počet projektů v Jarově (2014-2023)39

Graf 12

Objem finančních prostředků v Jarově (2014-2023)39

Graf 13

Počet projektů v Letinech (2014-2023)40

Graf 14

Objem finančních prostředků v Letinech (2014-2023)40

Graf 15	
<i>Počet projektů v Louňové (2014-2023)</i>	40
Graf 16	
<i>Objem finančních prostředků v Louňové (2014-2023)</i>	40
Graf 17	
<i>Počet projektů v Milínově (2014-2023)</i>	41
Graf 18	
<i>Objem finančních prostředků v Milínově (2014-2023)</i>	41
Graf 19	
<i>Počet projektů v Míšově (2014-2023)</i>	42
Graf 20	
<i>Objem finančních prostředků v Míšově (2014-2023)</i>	42
Graf 21	
<i>Počet projektů v Nových Mitrovicích (2014-2023)</i>	42
Graf 22	
<i>Objem finančních prostředků v Nových Mitrovicích (2014-2023)</i>	42
Graf 23	
<i>Počet projektů v Seči (2014-2023)</i>	43
Graf 24	
<i>Objem finančních prostředků v Seči (2014-2023)</i>	43
Graf 25	
<i>Počet projektů ve Spáleném Poříčí (2014-2023)</i>	44
Graf 26	
<i>Objem finančních prostředků ve Spáleném Poříčí (2014-2023)</i>	44
Graf 27	
<i>Počet projektů ve Střížovicích (2014-2023)</i>	45
Graf 28	
<i>Objem finančních prostředků ve Střížovicích (2014-2023)</i>	45

Graf 29	
<i>Počet projektů v Úněticích (2014-2023)</i>	45
Graf 30	
<i>Objem finančních prostředků v Úněticích (2014-2023)</i>	45
Graf 31	
<i>Počet projektů ve Vlčejnu (2014-2023)</i>	46
Graf 32	
<i>Objem finančních prostředků ve Vlčejnu (2014-2023)</i>	46
Graf 33	
<i>Počet projektů ve Zdemyslicích (2014-2023)</i>	47
Graf 34	
<i>Objem finančních prostředků ve Zdemyslicích (2014-2023)</i>	47
Graf 35	
<i>Počet projektů v Žákavě (2014-2023)</i>	47
Graf 36	
<i>Objem finančních prostředků v Žákavě (2014-2023)</i>	47
Graf 37	
<i>Počet projektů ve Ždírci (2014-2023)</i>	48
Graf 38	
<i>Objem finančních prostředků ve Ždírci (2014-2023)</i>	48
Graf 39	
<i>Počet projektů v jednotlivých obcích SO ORP Blovice (2014-2023)</i>	50
Graf 40	
<i>Objem finančních prostředků v jednotlivých obcích SO ORP Blovice (2014-2023)</i>	52

Seznam použitých zkratk

- CLLD – komunitně vedený místní rozvoj
- ČR – Česká republika
- EAFRD – Evropský zemědělský fond pro rozvoj venkova
- EMFF – Evropský námořní a rybářský fond
- ERDF – Evropský fond pro regionální rozvoj
- ESF – Evropský sociální fond
- ESIF – Evropský strukturální a investiční fond
- EU – Evropská unie
- FS – Fond soudržnosti
- HDP – hrubý domácí produkt
- CHKO – chráněná krajinná oblast
- ICT – informační a komunikační technologie
- ITI – integrované územní investice
- IPRÚ – integrované plány územního rozvoje
- MAS – místní akční skupina
- MK – ministerstvo kultury
- MMR – ministerstvo pro místní rozvoj
- OP – operační program
- PPS – parita kupního standardu
- RP – regionální politika
- RR – regionální rozvoj
- SO ORP – správní obvod obcí s rozšířenou působností
- SO POÚ – správní obvod obcí s pověřený obecní úřad
- SZP – společná zemědělská politika
- ŽP – životní prostředí

Seznam příloh

Příloha A: Projekty na území SO ORP Blovice

Příloha B: Otázky na starosty

Příloha C: Obrázky k projektu Raušarovy sady

Příloha D: Obrázky nádraží v Blovicích před rekonstrukcí

Příloha E: Cyklostezka Žákava

Příloha A

Projekty na území SO ORP Blovice (2014-2020)

Projekty financované krajem

Obec	Název projektu	Období realizace	Celková částka
Blovice	Oprava místní komunikace ve Štítově	2014	140 000,-
Chlum	Potřeby JSDHO Ždírec v roce 2014 (Osobní ochranné prostředky. Technické prostředky. Vybavení nad rámec vyhlášky)	2014	8 044,-
Chocenice	Chocenice, restaurování souboru soch - sochy sv. Vojtěcha a sv. Jana Nepomuckého	2014	100 000,-
Chocenice	Územní plán Chocenice	2014	138 000,-
Jarov	Stavba nové střechy nad budovou kulturního domu obce Jarov	2014	230 000,-
Letiny	Výměna 6 ks oken na budově ZŠ Letiny	2014	150 000,-
Letiny	Výměna oken v ZŠ Letiny III. etapa	2014	200 000,-
Louňová	Oprava budovy hasičské zbrojnice v obci Louňová	2014	210 000,-
Milínov	Z PLZNĚ DO BRD NA KOLE SNADNĚJI A BEZPEČNĚJI I (Realizace cyklotrasy na území obce Milínov, která spojí turisticky zajímavá místa zámek Kozel a Spálené Poříčí a propojí Plzeň s Brdy.)	2014	150 000,-
Milínov	Rekonstrukce cesty v obci Milínov	2014	200 000,-
Míšov	Rekonstrukce veřejného osvětlení v obci Míšov	2014	150 000,-

Nové Mitrovice	Oprava střech budov v majetku obce Nové Mitrovice	2014	120 000,-
Seč	Statické zajištění budovy bývalé fary v obci Seč	2014	100 000,-
Seč	Oprava chodníku středem obce Seč - 2. úsek	2014	140 000,-
Spálené Poříčí	PLZNĚ DO BRD NA KOLE SNADNĚJI A BEZPEČNĚJI II. (Realizace cyklotrasy mezi zámkem Kozel - obcí Šťáhlavice a městem Spáleným Poříčím na území katastrální území Vlkov u Spálené Poříčí a Spálené Poříčí ve spolupráci s obcí Milínov.)	2014	150 000,-
Spálené Poříčí	Kam ze Spáleného Poříčí - trhací mapa regionu	2014	10 000,-
Spálené Poříčí	Spálené Poříčí, č.p. 43 - výměna střešní krytiny včetně opravy poškozených částí krovu, nového laťování a výměny poškozených klempířských prvků	2014	50 000,-
Spálené Poříčí	Rozvoj mezikrajských aktivit Baseball Sharks Spálené Poříčí	2014	20 000,-
Spálené Poříčí	Číčov - úpravna vody, napojení vrtu	2014	1 000 000,-
Žákava	Příspěvek na potřeby JSDHO (osobní ochranné prostředky. Drobné opravy techniky.	2014	8 044,-
Ždírec	Instalace informativního měřiče rychlosti na silnici III/11745 v Obci Ždírec	2014	35 000,-
Ždírec	Potřeby JSDHO Ždírec v roce 2014 (Osobní ochranné prostředky. Technické prostředky. Vybavení nad rámec vyhlášky)	2014	8 044,-

Ždírec	Přístavba a stavební úpravy hasičské zbrojnice ve Ždírci - II. etapa.	2014	230 000,-
Ždírec	Územní plán Ždírec	2014	158 000,-
Blovice	Městské slavnosti Blovice 12. září 2015	2015	10 000,-
Blovice	Konference Genius loci českého jihozápadu 2015	2015	50 000,-
Blovice	Oprava místních komunikací v obci Hradištský Újezd	2015	130 000,-
Blovice	Pečovatelská služba Blovice 2015	2015	112 863,-
Blovice	Pořízení bezpečných branek pro děti a mládež	2015	28 000,-
Blovice	TJ Sokol Blovice - Podpora mládeže, zkvalitnění zázemí, 15. světová gymnastařada	2015	20 000,-
Blovice	Klub otevřených dveří Domeček Spálené Poříčí	2015	10 000,-
Borovno	JSDHO Borovno, příspěvek na věcné vybavení	2015	38 050,-
Borovno	Rekonstrukce vedení veřejného osvětlení	2015	100 000,-
Chlum	Rekonstrukce vodovodu v MŠ Chlum	2015	180 000,-
Chocenice	Rekonstrukce střechy a věže kapličky Chocenice	2015	280 000,-
Jarov	JSDHO Jarov, dovybavení - elektrocentrála	2015	13 000,-
Jarov	JSDHO Jarov	2015	40 000,-

Letiny	Závěrečná etapa výměny velkých oken v ZŠ a MŠ Letiny	2015	170 000,-
Louňová	Oprava havarijního stavu autobusové čekárny v obci Louňová	2015	100 000,-
Louňová	Územní plán Louňová	2015	81 000,-
Milínov	JSDHO Milínov, dovybavení - výstroj a výzbroj zásahové jednotky	2015	40 000,-
Milínov	Rekonstrukce cesty v obci Milínov - II. etapa	2015	200 000,-
Míšov	Oprava místní komunikace	2015	200 000,-
Nové Mitrovce	Hřiště pro volnočasové aktivity v Nových Mitrovicích	2015	250 000,-
Seč	Rekonstrukce budovy bývalé fary v Seči u Blovic	2015	200 000,-
Spálené Poříčí	JSDHO Spálené Poříčí - Číčov, žádost o příspěvek na věcné vybavení z rozpočtu PK	2015	17 800,-
Spálené Poříčí	CYKLOTRASA PLZEŇ – BRDY, ČÁST SPÁLENÉ POŘÍČÍ	2015	90 000,-
Spálené Poříčí	Obnova oken domu č.p. 16 v Těnovicích	2015	180 000,-
Spálené Poříčí	Kluby otevřených dveří ve Spáleném Poříčí 2015	2015	10 000,-
Vlčtejn	Výstavba dětského hřiště a související revitalizace zeleně	2015	140 000,-

Zdemyslice	Oprava vodovodního řadu ve Zdemyslicích	2015	220 000,-
Žákava	Cyklotrasa Plzeň-Brdy	2015	50 000,-
Žákava	Oprava chodníků v obci Žákava	2015	250 000,-
Žákava	Podpora dětí a mládeže pro rok 2015	2015	40 000,-
Ždírec	Oprava vodní nádrže v obci Ždírec část Smederov	2015	240 000,-
Blovice	VV/Město Blovice: JSDHO Blovice	2016	31 549,-
Blovice	II. etapa rozvoje optické sítě města Blovice	2016	913 000,-
Blovice	Městské slavnosti Blovice září 2016	2016	10 000,-
Blovice	Blovice - Kolowratská pohřební kaple s hrobkou	2016	100 000,-
Blovice	Oprava místních komunikací Bohušov	2016	150 000,-
Blovice	Pečovatelská služba Blovice 2016	2016	119 710,-
Blovice	Sportem ke zdraví dětí a mládeže	2016	140 000,-
Blovice	Poznej sebe a své kamarády	2016	10 000,-
Blovice	TJ Sokol Blovice - Podpora mládeže, Běh 17.listopadů	2016	50 000,-
Blovice	Klub Chobotnice - nákup dataprojektoru + příslušenství	2016	10 000,-

Borovno	Rekonstrukce budovy obecního úřadu v Borovně	2016	200 000,-
Borovno	Mikroregion podporuje víceúčelové zařízení a útulek pro psy v Borovně	2016	19 000,-
Chlum	Oprava kulturního zařízení v obci Chlum	2016	140 000,-
Chlum	Záchytné oplocení hřiště Chlum	2016	80 000,-
Chocenice	VV/Obec Chocenice: JSDHO Chocenice	2016	30 000,-
Jarov	Územní plán Jarov	2016	108 000,-
Letiny	Výměna nefunkčních šoupat v komunikaci č. II/117 - Letiny	2016	250 000,-
Letiny	Víceúčelové sportoviště v obci Letiny - výstavba in-line dráhy	2016	350 000,-
Louňová	Oprava sociálního zařízení v obecní budově č.p. 11	2016	150 000,-
Louňová	Stavební úpravy objektu spojené se změnou užívání části objektu Louňová č.p.64	2016	450 000,-
Milínov	Z Plzně do Brd na kole snadno, bezpečně a komfortně	2016	250 000,-
Milínov	Rekonstrukce místní komunikace za školou Milínov	2016	200 000,-
Míšov	Oprava požární nádrže Hlinovka	2016	400 000,-
Seč	Obnovení sportovního vybavení TJ Seč z.s. a rekonstrukce podlah	2016	50 000,-
Spálené Poříčí	Město Spálené Poříčí: JSDHO Spálené Poříčí	2016	30 000,-

Spálené Poříčí	Mezinárodní kurz staré hudby, barokní podvečer, opakované uvedení barokní opery "La Dafné"	2016	40 000,-
Spálené Poříčí	Obnova krovu domu č.p. 137 ve Spáleném Poříčí	2016	50 000,-
Spálené Poříčí	Výměna oken a dveří kulturního domu v Hořehledech	2016	150 000,-
Spálené Poříčí	Sportovní vybavení, výstroj a startovné na turnajích pro fotbalové žáčky TJ Sokol Spálené Poříčí	2016	20 000,-
Spálené Poříčí	Splašková kanalizace v Republikánské ulici - II. etapa	2016	1 000 000,-
Střížovice	Střížovice - vodohospodářská infrastruktura	2016	3 000 000,-
Zdemyslice	Územní plán Zdemyslice	2016	113 000,-
Zdemyslice	Rekonstrukce stropu v tělocvičně TJ	2016	50 000,-
Zdemyslice	Celoroční sportovní činnost se zaměřením na děti a mládež	2016	30 000,-
Zdemyslice	Bezpečnost dětí a mládeže na fotbalovém hřišti	2016	50 000,-
Žákava	Řešení havarijního stavu oplocení fotbalového hřiště	2016	300 000,-
Žákava	Sportovní příprava a zapojení v soutěžích v kopané pro děti od šesti do patnácti let ve roce 2016	2016	60 000,-
Žákava	Zajištění sportovní přípravy a realizace zapojení v soutěžích v kopané pro děti od šesti do patnácti let.	2016	30 000,-

Ždírec	VV/Obec Ždírec: JSDHO Ždírec	2016	30 000,-
Ždírec	Oprava místní komunikace v obci Ždírec, část Smederov	2016	250 000,-
Blovice	II. etapa rozvoje optické sítě města Blovice - B	2017	200 000,-
Blovice	Rekonstrukce střešního pláště na objektu Tyršova 809, Blovice, na p.p.č. 1144 (KN-ST) k.ú. Blovice	2017	200 000,-
Blovice	Kulturní program město Blovice "Ve světě cirkusu a hudební kapely 2017"	2017	30 000,-
Blovice	Blovice, kostel sv. Jana Evangelisty, Kolowratská pohřební kaple sv. Kříže s hrobkou, parc. č. st. 98	2017	200 000,-
Blovice	Festival revivalů Blovice	2017	20 000,-
Blovice	Oprava místní komunikace Stará Huť	2017	150 000,-
Blovice	Pečovatelská služba Blovice 2017	2017	104 495,-
Blovice	Fekundita raka kamenáče v České republice (Brichcín, Veselovský)	2017	12 857,-
Blovice	Podpora výuky ruského jazyka (Šlajsová)	2017	12 857,-
Blovice	Flotace – stanovení optimální dávky koagulantu a její ověření poloprovozními testy na ÚV Milence (Sochor)	2017	12 857,-
Blovice	Sportovní hřiště s venkovní posilovnou	2017	100 000,-
Blovice	TJ SOKOL BLOVICE - Podpora sportování dětí a mládeže	2017	120 000,-
Blovice	klub Chobotnice	2017	20 000,-

Blovice	2017 Zřizování nových oplocenek - ochrana mladých lesních porostů - Blovice	2017	62 300,-
Borovno	Rekonstrukce hasičské zbrojnice v Borovně	2017	350 000,-
Borovno	Územní plán Borovno	2017	135 000,-
Borovno	Mikroregion podporuje víceúčelové zařízení a útulek pro psy v Borovně	2017	19 000,-
Chlum	obec Chlum, JSDHO Chlum	2017	38 700,-
Chlum	Oprava hasičské zbrojnice Chlum	2017	190 000,-
Chlum	Oprava budovy obecního úřadu	2017	450 000,-
Chlum	Územní plán Chlum	2017	121 000,-
Chlum	Cheerleading TJ Chlum	2017	20 000,-
Chocenice	Oprava místních komunikací	2017	350 000,-
Jarov	Oprava střech obecního úřadu a hasičské zbrojnice	2017	500 000,-
Letiny	Odstranění havarijního stavu čerpací stanice pitné vody v obci Letiny	2017	200 000,-
Letiny	Odstranění havarijního stavu čerpací stanice pitné vody v obci Letiny	2017	200 000,-
Milínov	Rekonstrukce místní komunikace v obci Milínov	2017	400 000,-
Milínov	Podpora sportování dětí a mládeže v JK-Frama Moulisových, z.s.	2017	50 000,-

Nové Mitrovice	obec Nové Mitrovice, JSDHO Nové Mitrovice	2017	26 000,-
Seč	obec Seč, JSDHO Seč	2017	38 700,-
Seč	Dokončení rekonstrukce budovy bývalé fary v obci Seč	2017	360 000,-
Spálené Poříčí	město Spálené Poříčí, JSDHO Spálené Poříčí	2017	300 000,-
Spálené Poříčí	město Spálené Poříčí, JSDHO Hořehledy	2017	38 700,-
Spálené Poříčí	město Spálené Poříčí, JSDHO Čičov	2017	38 700,-
Spálené Poříčí	město Spálené Poříčí, JSDHO Lučiště	2017	38 700,-
Spálené Poříčí	město Spálené Poříčí, JSDHO Lipnice	2017	38 700,-
Spálené Poříčí	Tábor MOP 2017 - Lovci mamutů	2017	12 500,-
Spálené Poříčí	Rekonstrukce a modernizace kuchyňského zázemí v budově sokolovny	2017	54 450,-
Spálené Poříčí	Zvuky a vůně baroka (mezinárodní kurz barokní hudby, uvedení opery Venuše a Adonis, pestrý barokní večer)	2017	70 000,-

Spálené Poříčí	Spálené Poříčí, městský dům č. p. 122	2017	200 000,-
Spálené Poříčí	Brdský informační balíček	2017	20 000,-
Spálené Poříčí	Projektová dokumentace ke stavebnímu povolení nadregionální cyklotrasy Plzeň - Brdy, úsek Spálené Poříčí - Hořice	2017	500 000,-
Spálené Poříčí	Naučná stezka Perličky víly Terezky	2017	60 000,-
Spálené Poříčí	Hrajeme si bezpečně v Poříčí i Hořehledech	2017	45 000,-
Spálené Poříčí	Vybavení baseballového oddílu sportovním materiálem.	2017	100 000,-
Spálené Poříčí	Podpora volnočasových aktivit dětí a mládeže ve Spáleném Poříčí v roce 2017	2017	10 000,-
Spálené Poříčí	2017 Zřizování nových oplocenek - ochrana mladých lesních porostů	2017	38 500,-
Střížovice	obec Střížovice, JSDHO Střížovice	2017	38 700,-
Zdemyslice	Oprava hasičské zbrojnice	2017	250 000,-
Zdemyslice	Oprava hasičské zbrojnice	2017	250 000,-
Zdemyslice	Bezpečnost dětí a mládeže na fotbalovém hřišti	2017	28 000,-

Zdemyslice	Celoroční sportovní činnost se zaměřením na děti a mládež	2017	25 000,-
Žákava	Modernizace budovy klubu	2017	140 000,-
Žákava	Úprava zpevněných ploch před objektem hasičské zbrojnice SDH Žákava	2017	100 000,-
Žákava	Realizace tréninkové činnosti a zapojení v soutěžích v kopané pro děti a mládež od šesti do osmnácti let.	2017	70 000,-
Ždírec	Rekonstrukce vodní nádrže v části obce Ždírec - Žďár	2017	400 000,-
Blovice	město Blovice: JSDHO Blovice	2018	79 236,-
Blovice	Rozvoj optické sítě města Blovice III. etapa	2018	300 000,-
Blovice	Staročeské máje města Blovice 2018	2018	40 000,-
Blovice	Slavnosti města Blovice 2018	2018	10 000,-
Blovice	Blovice, kostel sv. Jana Evangelisty st.p.č. 99	2018	100 000,-
Blovice	Oprava místní komunikace Komorno	2018	180 000,-
Blovice	Pečovatelská služba Blovice 2018	2018	124 628,-
Blovice	Judo tatami pro SK JUDO DDM Blovice z.s.	2018	150 000,-
Blovice	Základní provoz juda v SK JUDO DDM Blovice z.s.	2018	40 000,-
Blovice	TJ SOKOL BLOVICE - Podpora sportování dětí a mládeže	2018	150 000,-

Blovice	letní tábor Kořen 2018	2018	30 000,-
Blovice	2018 Zřizování nových oplocenek - ochrana mladých lesních porostů	2018	87 360,-
Borovno	Stavební úpravy kulturního domu v Borovně	2018	350 000,-
Borovno	Mikroregion podporuje víceúčelové zařízení a útulek pro psy v Borovně	2018	5 000,-
Drahkov	obec Drahkov: JSDHO Drahkov	2018	22 272,-
Chlum	Optická síť Chlum	2018	400 000,-
Chlum	Chlum - vodovod	2018	410 000,-
Chocenice	obec Chocenice: JSDHO Chocenice	2018	22 272,-
Chocenice	Oprava vodojemu Chocenice	2018	400 000,-
Chocenice	Projekt revitalizace ruderalizovaných porostů, obnovení druhové rozmanitosti v extravilánu lokality nad Mlýnským rybníkem v obci v Chocenice (okres Plzeň -jih) - III. etapa r. 2018	2018	50 000,-
Letiny	Nutná oprava budovy OÚ Letiny	2018	165 000,-
Louňová	Pořízení bezdrátového rozhlasu v obci Louňová	2018	150 000,-
Milínov	Z PLZNĚ DO BRD NA KOLE SNADNO, BEZPEČNĚ A KOMFORTNĚ III.	2018	1 500 000,-
Milínov	Rekonstrukce veřejného osvětlení v obci Milínov	2018	400 000,-
Milínov	Podpora sportování dětí a mládeže v JK-Farma Moulisových, z.s. v roce 2018	2018	30 000,-

Milínov	Zřizování nových oplocenek 2018	2018	21 000,-
Nové Mitrovice	obec Nové Mitrovice: JSDHO Nové Mitrovice	2018	22 272,-
Nové Mitrovice	Výměna oken a dveří budovy OÚ Nové Mitrovice	2018	200 000,-
Seč	Vybudování chodníku v obci Seč	2018	400 000,-
Seč	Příspěvek na zajištění dovozu obědů a poskytování služeb v domácnostech starobních a invalidních občanů	2018	3 362,-
Spálené Poříčí	město Spálené Poříčí: JSDHO Spálené Poříčí	2018	100 000,-
Spálené Poříčí	město Spálené Poříčí: JSDHO Těnovice	2018	22 272,-
Spálené Poříčí	Výstavba nadregionální cyklotrasy Plzeň – Brdy, úsek Spálené Poříčí - Hořice - 1. etapa	2018	3 500 000,-
Spálené Poříčí	Modernizace zdroje vytápění v budově Sokolovny ve Spáleném Poříčí	2018	200 000,-
Spálené Poříčí	Projektová dokumentace ke stavebnímu povolení nadregionální cyklotrasy Plzeň – Brdy, úsek Vlkov – Spálené Poříčí	2018	280 000,-
Spálené Poříčí	Doteky baroka	2018	60 000,-

Spálené Poříčí	Nové Mitrovce, kostel sv. Jana Nepomuckého st.p.č. 39	2018	120 000,-
Spálené Poříčí	Spálené Poříčí, dům č.p. 137	2018	200 000,-
Spálené Poříčí	Spálené Poříčí, pomník padlým 1. sv. války, p.p.č. 593/68	2018	45 000,-
Spálené Poříčí	Doplnění prvků NS Perličky víly Terezky	2018	40 000,-
Spálené Poříčí	Spálené Poříčí - křižovatka pohádek	2018	10 000,-
Spálené Poříčí	Zajištění funkčního vodovodního řadu na návsi ve Struhařích	2018	300 000,-
Spálené Poříčí	Oprava střechy budovy č. p. 57 v Čičově	2018	250 000,-
Spálené Poříčí	Podpora práce s dětmi a provozu sportovišť v TJ Sokol Spálené Poříčí	2018	80 000,-
Spálené Poříčí	Zřizování nových oplocenek v roce 2018	2018	15 400,-
Spálené Poříčí	Chov a repatriace sýčka obecného (Athene noctua)	2018	45 000,-
Zdemyslice	Bezpečné branky do sportovní haly	2018	23 000,-

Zdemyslice	Výměna střešní krytiny na přístavbě sokolovny a oprava komína	2018	100 000,-
Zdemyslice	Celoroční sportovní činnost se zaměřením na děti a mládež	2018	20 000,-
Zdemyslice	Odkanalizování obce - II. etapa	2018	448 000,-
Žákava	Projektové dokumentace - cyklostezky Žákava	2018	156 800,-
Žákava	Rekonstrukce veřejného osvětlení obce Žákava	2018	300 000,-
Žákava	Rekonstrukce veřejného osvětlení obce Žákava	2018	300 000,-
Žákava	Organizace tréninkové činnosti a sportovního prázdninového tábora se zaměřením na kopanou pro děti od 6 do 15 let	2018	30 000,-
Žákava	Realizace tréninkové činnosti a zapojení v soutěžích v kopané pro děti a mládež od šesti do osmnácti let v roce 2018.	2018	50 000,-
Ždírec	obec Ždírec: JSDHO Ždírec	2018	22 272,-
Blovice	Rozvoj optické sítě města Blovice - IV. etapa	2019	187 500,-
Blovice	Blovice, Kolowratská kaple sv. Kříže s hrobkou	2019	200 000,-
Blovice	Slavnosti města Blovice 2019	2019	14 000,-
Blovice	Pečovatelská služba Blovice 2019	2019	155 717,-
Blovice	Základní provoz juda v Blovicích v roce 2019	2019	30 000,-
Blovice	Klub dětí	2019	30 000,-

Blovice	2019 Podpora ochrany lesa v PK	2019	66 105,-
Blovice	2019 Podpora ochrany lesa v PK	2019	79 671,-
Borovno	obec Borovno: JSDHO Borovno, kat. V	2019	29 900,-
Borovno	obec Borovno: JSDHO Borovno, kat. V	2019	29 900,-
Borovno	Pojízdná prodejna v Borovně	2019	9 000,-
Borovno	Útulek pro psy Borovno	2019	54 000,-
Borovno	Pitná voda a vypouštění odpadních vod v obci Borovno	2019	40 000,-
Drahkov	obec Drahkov: JSDHO Drahkov, kat. V	2019	29 900,-
Drahkov	obec Drahkov: JSDHO Drahkov, kat. V	2019	29 900,-
Drahkov	Dotace na zachování prodejny v obci Drahkov	2019	30 000,-
Drahkov	Dotace na zachování prodejny v obci Drahkov	2019	30 000,-
Chlum	obec Chlum: JSDHO Chlum, kat. V	2019	29 900,-
Chlum	obec Chlum: JSDHO Chlum, kat. V	2019	29 900,-
Chlum	Dotace na provoz prodejny v obci Chlum	2019	27 000,-
Chlum	Přeložka veřejného osvětlení obce Chlum	2019	428 000,-

Chlum	Cheerleading TJ Chlum	2019	20 000,-
Chocenice	Odstranění havarijního stavu na vodojemu obecního vodovodu v Chocenicích	2019	400 000,-
Chocenice	Oprava střechy obecního úřadu Chocenice	2019	250 000,-
Jarov	“Jarov - vodovod a kanalizace“	2019	200 000,-
Letiny	Dotace na provoz prodejny v obci Letiny, části Chocenský Újezd	2019	30 000,-
Letiny	Dotace na provoz prodejny v obci Letiny, části Chocenský Újezd	2019	30 000,-
Letiny	Oprava místní komunikace - Letiny	2019	300 000,-
Milínov	Optická síť Milínov	2019	259 000,-
Milínov	Zřizování oplocenek 2019	2019	12 495,-
Milínov	Oplocení MZD	2019	20 528,-
Míšov	Dotace na provoz pojízdné prodejny v obci Míšov	2019	9 000,-
Seč	Oprava budovy čp. 78 v Seči - I. etapa	2019	150 000,-
Spálené Poříčí	Rozšíření městského kamerového systému ve Spáleném Poříčí	2019	194 680,-
Spálené Poříčí	město Spálené Poříčí: JSDHO Lučiště, kat. V	2019	29 900,-

Spálené Poříčí	město Spálené Poříčí: JSDHO Hořehledy, kat. V	2019	29 900,-
Spálené Poříčí	město Spálené Poříčí: JSDHO Spálené Poříčí, kat. III	2019	29 900,-
Spálené Poříčí	město Spálené Poříčí: JSDHO Lipnice, kat. V (vozidlová a kapesní radiostanice, baterie, zásahové kukly, zásahové rukavice, zásahové opasky, proudnice, svítilny na přilby)	2019	29 900,-
Spálené Poříčí	město Spálené Poříčí: JSDHO Spálené Poříčí, kat. III	2019	29 900,-
Spálené Poříčí	město Spálené Poříčí: JSDHO Číčov, kat. V	2019	29 900,-
Spálené Poříčí	město Spálené Poříčí: JSDHO Lipnice, kat. V	2019	29 900,-
Spálené Poříčí	Výstavba nadregionální cyklotrasy Plzeň – Brdy, úsek Hořehledy - Číčov, I. etapa	2019	6 797 925,-
Spálené Poříčí	Propojení obecních objektů v Lipnici u Spáleného Poříčí	2019	674 037,-
Spálené Poříčí	Výměna oken v sále sokolovny ve Spáleném Poříčí	2019	200 000,-
Spálené Poříčí	Přivoň si k baroku!	2019	40 000,-

Spálené Poříčí	Spálené Poříčí, městský dům	2019	100 000,-
Spálené Poříčí	Po Brdech na kole	2019	15 000,-
Spálené Poříčí	Výstavba protipovodňového systému Spálené Poříčí - I. etapa	2019	400 000,-
Spálené Poříčí	Hořehledy - Odbahnění a zpevnění břehu vodní nádrže	2019	250 000,-
Spálené Poříčí	Hořehledy - Odbahnění a zpevnění břehu vodní nádrže	2019	250 000,-
Spálené Poříčí	Územní plán Spálené Poříčí	2019	400 000,-
Spálené Poříčí	Podpora sportujících dětí a mládeže v TJ Sokol Spálené Poříčí 2019	2019	60 000,-
Spálené Poříčí	Podpora volnočasových aktivit dětí a mládeže ve Spáleném Poříčí v roce 2019	2019	20 000,-
Spálené Poříčí	Oplocenky ve Spáleném Poříčí	2019	29 631,-
Spálené Poříčí	Intenzifikace ČOV - Spálené Poříčí	2019	1 682 000,-

Spálené Poříčí	Chov a repatriace sýčka obecného (Athene noctua) 2019	2019	50 000,-
Střížovice	obec Střížovice: JSDHO Střížovice, kat. III (přenosná radio stanice)	2019	20 418,-
Zdemyslice	Optická páteř: Nezvěstice - Žákava – Zdemyslice: trasa 2/2	2019	881 000,-
Zdemyslice	Přístavba a rekonstrukce obecní budovy - I. etapa	2019	350 000,-
Žákava	Optická páteř: Nezvěstice - Žákava - Zdemyslice, trasa 1/2	2019	296 000,-
Žákava	Obnova lávky pro pěší přes Úslavu	2019	400 000,-
Žákava	Realizace tréninkové činnosti a zapojení v soutěžích v kopané pro děti a mládež od šesti do osmnácti let v roce 2019	2019	30 000,-
Žákava	Realizace tréninkové činnosti a zapojení v soutěžích v kopané pro děti a mládež od šesti do osmnácti let v roce 2019	2019	50 000,-
Ždírec	Instalace informativního měřiče rychlosti na silnici III/11743 v Obci Ždírec, část Smederov	2019	40 000,-
Ždírec	Okamžitá výměna elektrických rozvodů a související změna vytápění budovy OÚ Ždírec	2019	350 000,-
Ždírec	Stavební úpravy budovy obecního úřadu ve Ždírci	2019	350 000,-
Ždírec	Stavební úpravy budovy obecního úřadu ve Ždírci	2019	350 000,-
Ždírec	Variantská studie odkanalizování a zásobování pitnou vodou obce Ždírec	2019	40 000,-
Blovice	Vybudování II. etapy městského kamerového dohledového systému pro město Blovice	2020	150 000,-

Blovice	Rozvoj optické sítě města Blovice - V. etapa	2020	209 000,-
Blovice	„Nástavba a stavební úpravy části objektu – Tyršova č.p. 809, Blovice / Rekonstrukce krovu a střešního pláště - etapa II.“	2020	140 550,-
Blovice	Opravy MK na Bohušově 2020	2020	200 000,-
Blovice	TJ SOKOL BLOVICE - Podpora sportování dětí a mládeže 2020	2020	150 000,-
Blovice	2020 Podpora ochrany lesa v PK	2020	98 000,-
Borovno	obec Borovno: JSDHO Borovno, kat. V	2020	21 900,-
Borovno	Pojízdná prodejna v Borovně	2020	9 000,-
Borovno	Stavební úpravy kulturního domu v Borovně - III. etapa	2020	300 000,-
Borovno	Mikroregion podporuje víceúčelové zařízení a útulek pro psy v Borovně	2020	5 000,-
Drahkov	obec Drahkov: JSDHO Drahkov, kat. V	2020	300 000,-
Drahkov	Dotace na zachování prodejny v obci Drahkov	2020	30 000,-
Chlum	Rekonstrukce kabin TJ Chlum	2020	63 413,-
Chlum	Obec Chlum - 640 let	2020	30 000,-
Chlum	Dotace na provoz prodejny v obci Chlum 2020	2020	27 000,-
Chlum	Oprava kapličky v obci Chlum	2020	120 000,-

Chlum	Vybudování chodníku - 1. etapa	2020	450 000,-
Chlum	Variantsní studie odkanalizování obce Chlum	2020	21 000,-
Chocenice	obec Chocenice: JSDHO Chocenice, kat. V	2020	14 945,-
Chocenice	Oprava kaple v Chocenicích, Kotousově a Zhůři	2020	170 000,-
Chocenice	Lipová alej Chocenice	2020	87 000,-
Letiny	Umístění ukazatelů rychlosti u silnice č.II/117 v obci Letiny	2020	119 000,-
Letiny	Nutná rekonstrukce oplocení pozemků před výstavbou hasičské zbrojnice	2020	500 000,-
Letiny	Dotace na provoz prodejny v obci Letiny, části Chocenský Újezd	2020	30 000,-
Letiny	Dotace na provoz prodejny v obci Letiny, části Chocenský Újezd	2020	30 000,-
Letiny	Oprava místní komunikace - Svárkov	2020	250 000,-
Letiny	Oprava místní komunikace - Svárkov	2020	250 000,-
Louňová	Oprava střechy obecní budovy č. p. 11	2020	480 000,-
Milínov	obec Milínov: JSDHO Milínov, kat. V	2020	21 900,-
Milínov	obec Milínov: JSDHO Milínov, kat. V	2020	21 900,-
Milínov	Rekonstrukce malé vodní nádrže v intravilánu obce	2020	400 000,-

Milínov	Ochrana mladých lesních porostů - oplocení	2020	22 050,-
Míšov	Dotace na provoz pojízdné prodejny v obci Míšov	2020	9 000,-
Míšov	Oprava místní komunikace v Míšově	2020	400 000,-
Nové Mitrovice	obec Nové Mitrovice: JSDHO Nové Mitrovice, kat. III	2020	40 000,-
Nové Mitrovice	Rekonstrukce části veřejného osvětlení v obci Nové Mitrovice	2020	450 000,-
Seč	Optická páteř: Zdemyslice - Seč	2020	1 204 110,-
Seč	Výměna střešní krytiny budovy šaten a sociálního zařízení na hřišti v Seči	2020	100 453,-
Seč	Zachování prodejny v obci Seč	2020	27 000,-
Seč	Výměna oplocení areálu úpravny vody v obci Seč	2020	130 000,-
Spálené Poříčí	město Spálené Poříčí: JSDHO Lučiště, kat. V	2020	18 000,-
Spálené Poříčí	město Spálené Poříčí: JSDHO Lipnice, kat. V	2020	19 000,-
Spálené Poříčí	město Spálené Poříčí: JSDHO Těnovice, kat. V	2020	20 000,-
Spálené Poříčí	město Spálené Poříčí: JSDHO Čičov, kat. V	2020	21 000,-

Spálené Poříčí	město Spálené Poříčí: JSDHO Hořehledy, kat. V	2020	21 900,-
Spálené Poříčí	město Spálené Poříčí: JSDHO Hořehledy, kat. V	2020	21 900,-
Spálené Poříčí	Cyklostezka Plzeň - Brdy, úsek Číčov - Hořice	2020	1 200 000,-
Spálené Poříčí	Výměna oken v sokolovně ve Spáleném Poříčí	2020	130 077,-
Spálené Poříčí	Oživlá historie - baroko na zámku	2020	40 000,-
Spálené Poříčí	Vydání publikace Sirkárna ve Spáleném Poříčí	2020	20 000,-
Spálené Poříčí	Spálené Poříčí, č.o. Číčov, kostel sv. Filipa a Jakuba	2020	440 000,-
Spálené Poříčí	Spálené Poříčí, č.o. Hořehledy a č.o. Těnovice	2020	50 000,-
Spálené Poříčí	Spálené Poříčí, č.o. Struhaře, dva křížky	2020	50 000,-
Spálené Poříčí	Brdský informační balíček II.	2020	20 000,-

Spálené Poříčí	Obnova střechy domu č. p. 88 v obci Čičov	2020	280 000,-
Spálené Poříčí	Zkvalitnění a zpřístupnění zázemí (toalet) areálu fotbalového hřiště	2020	200 000,-
Spálené Poříčí	Rozvoj práce s dětmi a podpora provozu sportovišť v oddílech TJ Sokol Spálené Poříčí v roce 2020	2020	100 000,-
Spálené Poříčí	Volný čas dětí a mládeže ve Spáleném Poříčí 2020	2020	15 000,-
Spálené Poříčí	Oplocenky - Spálené Poříčí, Prany	2020	52 920,-
Spálené Poříčí	Výsadba ovocných dřevin podél cyklostezky	2020	87 000,-
Spálené Poříčí	Výsadba ovocných dřevin podél cyklostezky	2020	87 000,-
Spálené Poříčí	Výstavba vodovodu Lučičtě	2020	1 400 000,-
Střížovice	obec Střížovice: JSDHO Střížovice, kat. III	2020	40 000,-
Střížovice	Dotace na provoz prodejny ve Střížovicích	2020	27 000,-
Vlčejn	Vybudování víceúčelového hřiště 33 x 18m Vlčejn	2020	500 000,-
Zdemyslice	Oprava havarijního stavu vodovodního řadu	2020	370 000,-

Zdemyslice	Plynofikace sportovní haly TJ Zdemyslice	2020	200 000,-
Zdemyslice	Celoroční sportovní činnost se zaměřením na děti a mládež	2020	30 000,-
Žákava	obec Žákava: JSDHO Žákava, kat. V	2020	12 000,-
Žákava	Rekonstrukce kabin FK Žákava, z.s.	2020	165 070,-
Žákava	Oprava střechy hasičské zbrojnice SDH Žákava	2020	100 000,-
Žákava	Stavební úpravy v budově OÚ Žákava	2020	240 000,-
Žákava	Realizace tréninkové činnosti a zapojení v soutěžích v kopané pro děti a mládež od šesti do osmnácti let v roce 2020	2020	70 000,-
Žákava	Výstavba oplocenek - obec Žákava	2020	90 160,-
Ždírec	obec Ždírec: JSDHO Ždírec, kat. V	2020	300 000,-
Ždírec	Dokončení nové místní komunikace v obytném souboru v obci Ždírec	2020	370 000,-
MAS Aktivios	Podpora MAS Aktivios na období 1.6.2014 - 31.12.2015	2014	320 000,-
	Podpora MAS Aktivios	2015	100 000,-
	Podpora MAS Aktivios v roce 2016	2016	250 000,-
	Podpora činnosti MAS Aktivios, z.s. v roce 2017	2017	200 000,-
	Podpora činnosti MAS Aktivios, z.s. v roce 2018	2018	180 000,-

	Činnost a chod MAS Aktivios, z.s. v roce 2019	2019	293 000,-
	Činnost a chod MAS Aktivios, z.s. v roce 2020	2020	150 000,-
MAS svatého Jana z Nepomuku	Zajištění činnosti MAS v přechodném období	2014	290 000,-
	Činnost a chod Místní akční skupiny svatého Jana z Nepomuku 2015/16	2015	100 000,-
	MAS svatého Jana z Nepomuku v roce 2016	2016	300 000,-
	Činnost a chod MAS - Místní akční skupina svatého Jana z Nepomuku v roce 2017	2017	185 000,-
	Činnost a rozvoj MAS - Místní akční skupina svatého Jana z Nepomuku v roce 2018	2018	180 000,-
	Činnost a chod MAS Místní akční skupina svatého Jana z Nepomuku v roce 2019	2019	263 000,-
	Činnost a chod MAS Místní akční skupina svatého Jana z Nepomuku, z. s. v roce 2020	2020	130 000,-
Mikroregion Úslava	Mzdové náklady na manažera Mikroregionu Úslava v roce 2015	2015	19 000,-
	Pořízení party stanů s příslušenstvím pro akce v obcích Mikroregionu Úslava	2015	50 000,-
	Mzdové náklady na manažerku Mikroregionu Úslava v roce 2016	2016	50 000,-
	Vybavení obcí Mikroregionu Úslava drobným mobiliářem	2016	220 000,-
	Mzdové náklady na manažerku Mikroregionu Úslava v roce 2017	2017	30 000,-

	Mzdové náklady na manažerku Mikroregionu Úslava v roce 2018	2018	50 000,-
	Pořízení odpočinkového a naučného mobiliáře v členských obcích Mikroregionu Úslava	2018	250 000,-
	Mzdové náklady na manažerku Mikroregionu Úslava v roce 2019	2019	50 000,-
	Pořízení mobilního pódia pro členské obce Mikroregionu Úslava	2019	340 000,-
	Mzdové náklady na manažerku Mikroregionu Úslava v roce 2020	2020	40 000,-
	Pořízení velkokapacitního stanu včetně vybavení pro obce Mikroregionu Úslava	2020	220 000,-
Mikroregion Nepomucko	Pod pěti hvězdami – Svatý Jan Nepomucký	2015	100 000,-
	OKRUŽNÍ CYKLOSTEZKA HELENKA - PROJEKTOVÁ DOKUMENTACE	2015	100 000,-
	Slavnostní zahájení barokní linie projektu Plzeň – Evropské hlavní město kultury 2015 na zámku Zelená Hora	2015	100 000,-
	Mzdové náklady na manažera Mikroregionu Nepomucko v roce 2015	2015	50 000,-
	Obnova drobných sakrálních památek v obcích Mikroregionu Nepomucko	2015	280 000,-
	miniFestival Nepomucko sobě v rámci 9 týdnů baroka	2016	40 000,-
	Rukopis zelenohorský - stálá expozice na Zelené Hoře	2016	40 000,-
	Mzdové náklady na manažera Mikroregionu Nepomucko v roce 2016	2016	50 000,-
	„Neseďme doma“, aneb dovybavení obcí drobným mobiliářem - II. etapa	2016	240 000,-

	200 let s Rukopisem zelenohorským	2017	14 000,-
	Stálá expozice Richarda Böhnela v Rodném domě Aug. Němejce v Nepomuku	2017	40 000,-
	Mzdové náklady na manažera Mikroregionu Nepomucko v roce 2017	2017	30 000,-
	Úprava stávajícího povrchu a položení obrusné vrstvy za účelem modernizace cyklostezky Helenka - část k.ú. Dvorec u Nepomuka	2018	1 500 000,-
	Značení nových cyklotras na území DSO Mikroregion Nepomucko	2018	117 000,-
	Pod pěti hvězdami - Svatojánské koncerty na Nepomucku	2018	90 000,-
	Modernizace autobusových čekáren v obcích Mikroregionu Nepomucko	2018	360 000,-
	Slavnostní koncert Boni Pueri na Zelené Hoře	2019	80 000,-
	Turistický informační systém Nepomuk - Zelená Hora	2019	70 000,-
	Pořízení odpočinkového mobiliáře v obcích Mikroregionu Nepomucko	2019	400 000,-
	Stálá expozice Ing. Petra Jenčíka v Rodném domě Aug. Němejce	2020	50 000,-
	Pořízení techniky na zpracování sutí pro členské obce Mikroregionu Nepomucko	2020	400 000,-

Zdroj: Dotační tituly (n.d.), zpracováno autorkou

Projekty spolufinancované státem

Obec	Název projektu	Období realizace	Celková částka	Výše státní dotace
Blovice	Blovice - Raušarovy sady, oprava komunikací	2019	5 330 000,- Kč	1 780 000,- Kč (MMR)
Blovice	Blovice - Luční ulice, chodník II. Etapa	2018	6 681 192,33 Kč	1 561 265,48 Kč (MMR)
Spálené Poříčí	Program podpory oprav domů v MPZ Spálené Poříčí v roce 2019	2019	-	300 000,- Kč (MK)
Spálené Poříčí	Program podpory oprav domů v MPZ Spálené Poříčí v roce 2020	2020	-	300 000,- Kč (MK)

Zdroj: Město Blovice (2022) a Spálené Poříčí (2022), zpracováno autorkou
Poznámka: MMR – Ministerstvo pro místní rozvoj; MK – Ministerstvo kultury

Projekty spolufinancované EU

Obec	Název projektu	Oblast realizace	Období realizace	Celková částka projektu	Dotace EU
Letiny	Komplexní inovace složení čisticího prostředku pro oblast pivovarnictví	výzkum	12.9.2017 – 28.2.2018	295 000,-	221 250,-
	Šablony II ZŠ a MŠ Letiny	vzdělávání	1.9.2019 – 28.2.2022	945 363,-	803 558,54 Kč
	Optimalizace svařování pивních tanků LUKR CZ za účelem certifikovaného laserového svařování	výzkum	14.2.2019 – 30.9.2019	264 000,-	198 000,-
	Zavedení výroby dvouplášťového dochlazovacího tanku	výzkum	16.11.2015 – 15.11.2018	9 070 618,-	3 396 966,30 Kč
	Validace jízdného ve vozidlech IDP	doprava	26.06.2019	9 054 430,-	7 696 265,50 Kč
Drahkov	Validace jízdného ve vozidlech IDP	doprava	26.06.2019	9 054 430,-	7 696 265,50 Kč

Jarov	-	-	-	-	-
Únětice	Validace jízdného ve vozidlech IDP	doprava	26.06.2019	9 054 430,-	7 696 265,50 Kč
Chocenice	Šablony III pro MŠ a ZŠ	vzdělávání	1.9.2021 – 30.6.2023	408 364,-	347 109,39 Kč
	Validace jízdného ve vozidlech IDP	doprava	26.06.2019	9 054 430,-	7 696 265,50 Kč
Ždírec	Modernizace sběrného místa Ždírec	životní prostředí a klimatické změny	21.4.2021 – 13.4.2022	1 155 627,-	982 282,53 Kč
	Obnova a doplnění přístrojové techniky na měření ve stanicích povrchových vod	životní prostředí a klimatické změny	18.6.2019 – 31.7.2022	17 509 482,-	14 883 060,12 Kč
	Validace jízdného ve vozidlech IDP	doprava	26.06.2019	9 054 430,-	7 696 265,50 Kč
Louňová	Validace jízdného ve vozidlech IDP	doprava	26.06.2019	9 054 430,-	7 696 265,50 Kč
Blovice	Podpora vzájemné spolupráce a společného vzdělávání ZŠ Blovice	vzdělávání	1.9.2021 – 30.6.2023	1 121 694,-	953 439,88 Kč
	Kompostéry do domácností Mikroregionu Úslava	životní prostředí a klimatické změny	19.5.2021 – 15.7.2021	6 900 630,-	5 865 535,50 Kč
	NGA síť pro region Rokycansko, Blovicko a Spálenopoříčsko	Informační a komunikační technologie	1.5.2021 – 31.3.2023	24 868 790,-	18 651 592,17 Kč
	Zpracování plánu ÚSES ORP Blovice	životní prostředí a klimatické změny	27.11.2020 – 31.1.2023	1 083 628,-	921 083,46 Kč

	Zateplení bytového domu Husova č. p. 604, 605 Blovice	životní prostředí a klimatické změny	10.9.2020 – 31.5.2022	3 603 183,-	1 080 954,97 Kč
	Revitalizace a snížení energetické náročnosti bytového domu 5. května 662, Blovice	životní prostředí a klimatické změny	15.7.2020 – 31.12.2022	11 671 240,-	3 501 372,06 Kč
	Zateplení bytového domu Blovice, ulice 5. května č. p. 616-617	životní prostředí a klimatické změny	13.5.2020 – 1.12.2020	2 721 270,-	1 088 507,85 Kč
	Zateplení bytového domu ul. 5. května 627, 628 a 629 v Blovicích	životní prostředí a klimatické změny	5.9.2019 – 9.9.2020	7 908 032,-	2 372 409,60 Kč
	Společně branou poznání	vzdělávání	1.9.2019 – 31.8.2021	1 352 179,-	1 149 352,13 Kč
	Zateplení bytového domu ul. Husova 575 a 576 v Blovicích	životní prostředí a klimatické změny	24.9.2018 – 30.6.2019	2 159 569,-	647 870,66 Kč
	Chobotnice	vzdělávání	1.9.2018 – 19.12.2020	2 384 186,-	2 026 558,09 Kč
	Šablony	vzdělávání	1.9.2018 – 19.12.2020	414 760,-	352 545,99 Kč
	Šablony 2018-2020 - Blovice	vzdělávání	1.9.2018 – 21.12.2020	2 216 237,-	1 883 801,44 Kč
	Pořízení sběrných nádob (kontejnerů) a doplňujícího zařízení pro sběr biologicky rozložitelných odpadů - město Blovice	životní prostředí a klimatické změny	23.4.2018 – 20.12.2018	928 675,-	789 373,75 Kč
	Rozšíření a modernizace dílen, jazykové učebny a laboratoře chemie	regionální rozvoj	1.2.2018 – 31.5.2020	2 800 397,-	2 660 377,15 Kč
	Individuální podporou učitelů a žáků ke zkvalitnění výuky na Gymnáziu Blovice	vzdělávání	1.9.2017 – 31.8.2019	856 231,-	727 796,34 Kč

	Šablony MŠ Blovice	vzdělávání	1.9.2017 – 31.8.2019	472 620,-	401 727,-
	Zateplení bytového domu ul. 5. května 661 v Blovicích	životní prostředí a klimatické změny	28.8.2017 – 23.10.2019	10 043 031,-	3 012 909,19 Kč
	Optimalizace jazykové a experimentální výuky na Gymnáziu Blovice	vzdělávání	1.3.2017 – 30.9.2018	2 923 177,-	2 484 700,44 Kč
	Územní studie krajiny ORP Blovice	modernizace veřejné správy	6.1.2017 – 18.12.2018	1 210 000,-	1 028 500,-
	Šablony 2 - ZŠ Blovice	vzdělávání	1.9.2016 – 31.8.2018	1 292 581,-	1 098 693,85 Kč
	Blovice - autobusové nádraží Sýkorova ulice	regionální rozvoj	1.8.2016 – 20.10.2021	24 572 185,-	23 343 575,75 Kč
	Vodovod Blovice, lokalita Hájek - prodloužení vodovodu	životní prostředí a klimatické změny	15.7.2016 – 13.10.2017	4 191 942,-	2 672 363,02 Kč
	Sociální podnik - ekologická likvidace elektroodpadu	podpora podnikatelů	30.09.2019	2 047 400,-	1 740 290,-
	Validace jízdného ve vozidlech IDP	doprava	26.06.2019	9 054 430,-	7 696 265,50 Kč
	Blovice - informační služby	regionální rozvoj	14.4.2014 - 30.10.2015	2 474 513,-	2 103 336,-
	Zateplení bytového domu ul. 5. května 661 v Blovicích	životní prostředí a klimatické změny	26.10.2018	8 196 966,-	2 459 089,68 Kč
Seč	Zateplení fasády administrativní budovy na st.p.č. 109 v k.ú. Seš u Blovic	životní prostředí a klimatické změny	30.12.2018 – 2.7.2020	1 657 969,-	663 187,60 Kč

	Validace jízdného ve vozidlech IDP	doprava	26.06.2019	9 054 430,-	7 696 265,50 Kč
Zdemyslice	Validace jízdného ve vozidlech IDP	doprava	26.06.2019	9 054 430,-	7 696 265,50 Kč
Vlčejn	Validace jízdného ve vozidlech IDP	doprava	26.06.2019	9 054 430,-	7 696 265,50 Kč
	Jan Sýkora - fotovoltaická elektrárna s akumulací	výzkum	31.5.2017 – 15.4.2019	3 155 722,-	2 524 577,84 Kč
Chlum	-	-	-	-	-
Střížovice	Validace jízdného ve vozidlech IDP	doprava	26.06.2019	9 054 430,-	7 696 265,50 Kč
Nové Mítrovce	Podpora domácího kompostování – Mikroregion Nepomucko	životní prostředí a klimatické změny	3.5.2021 – 27.1.2022	5 222 324,-	4 438 975,14 Kč
	NGA síť pro region Rokycansko, Blovicko a Spálenopoříčsko	Informační a komunikační technologie	1.5.2021 – 31.3.2023	24 868 790,-	18 651 592,17 Kč
	Místní akční plán rozvoje vzdělávání OPR Nepomuk II.	vzdělávání	1.10.2018 – 30.9.2022	9 326 108,-	7 927 192,11 Kč
	Validace jízdného ve vozidlech IDP	doprava	26.06.2019	9 054 430,-	7 696 265,50 Kč
Míšov	NGA síť pro region Rokycansko, Blovicko a Spálenopoříčsko	Informační a komunikační technologie	1.5.2021 – 31.3.2023	24 868 790,-	18 651 592,17 Kč
	Místní akční plán rozvoje vzdělávání OPR Nepomuk II.	vzdělávání	1.10.2018 – 30.9.2022	9 326 108,-	7 927 192,11 Kč
	Validace jízdného ve vozidlech IDP	doprava	26.06.2019	9 054 430,-	7 696 265,50 Kč
Borovno	Výukové centrum Borovno	regionální rozvoj	1.8.2020 – 30.6.2023	3 638 871,-	3 456 927,75 Kč

	Místní akční plán rozvoje vzdělávání OPR Nepomuk II.	vzdělávání	1.10.2018 – 30.9.2022	9 326 108,-	7 927 192,11 Kč
	Validace jízdného ve vozidlech IDP	doprava	26.06.2019	9 054 430,-	7 696 265,50 Kč
Spálené Poříčí	Podpora domácího kompostování – Mikroregion Nepomucko	životní prostředí a klimatické změny	3.5.2021 – 27.1.2022	5 222 324,-	4 438 975,14 Kč
	NGA síť pro region Rokycansko, Blovicko a Spálenopoříčsko	Informační a komunikační technologie	1.5.2021 – 31.3.2023	24 868 790,-	18 651 592,17 Kč
	My Camp	zaměstnanost a sociální služby	1.4.2021 – 30.9.2022	622 858,-	529 428,87 Kč
	Škola pro všechny	vzdělávání	1.3.2021 – 28.2.2023	947 406,-	805 295,08 Kč
	Pořízení technologie pro výrobu komponent zubní protetiky	podpora podnikatelů	6.10.2020 – 1.1.2021	2 358 982,-	1 061 541,90 Kč
	II/117 Spálené Poříčí – Lipnice	doprava	24.8.2020 – 29.9.2021	42 866 298,-	25 719 778,80 Kč
	Tůně Dražkovice	životní prostředí a klimatické změny	29.6.2020 – 14.6.2021	1 286 675,-	1 286 674,93 Kč
	Dycky spolu!	zaměstnanost a sociální služby	1.5.2020 – 31.12.2022	5 930 040,-	5 040 534,-
	Modernizace sběrného dvora Spálené Poříčí	životní prostředí a klimatické změny	18.3.2020 – 31.5.2021	1 912 246,-	1 625 408,81 Kč

	Příměstské tábory - cestujeme kolem světa, bavíme se fotbalem	zaměstnanost a sociální služby	1.5.2019 – 31.10.2020	439 475,-	373 553,75 Kč
	Město Spálené Poříčí - intenzifikace ČOV	životní prostředí a klimatické změny	2.4.2019 – 3.8.2021	9 145 875,-	5 930 495,40 Kč
	Chytrá škola	vzdělávání	1.3.2019 – 28.2.2021	1 728 703,-	1 469 397,53 Kč
	Zlepšení řídicích a administrativních schopností MAS svatého Jana z Nepomuku	regionální rozvoj	1.1.2019 – 31.12.2023	7 084 889,-	6 730 644,55 Kč
	Revitalizace vodního systému Spálené Poříčí – Karlov	životní prostředí a klimatické změny	26.11.2018 – 21.5.2020	390 710,-	390 710,09 Kč
	Místní akční plán rozvoje vzdělávání OPR Nepomuk II.	vzdělávání	1.10.2018 – 30.9.2022	9 326 108,-	7 927 192,11 Kč
	Tůně na pozemku 667 k.ú. Těnovice	životní prostředí a klimatické změny	10.7.2018 – 23.5.2019	783 610,-	783 610,-
	Výstavba komunitního centra s komunitní knihovnou	regionální rozvoj	18.5.2018 – 15.4.2019	4 210 520,-	3 999 994,-
	Energetické úspory ve společnosti SENE A spol. s.r.o.	životní prostředí a klimatické změny	10.4.2018 – 27.5.2019	3 451 000,-	1 725 500,-
	Moderní učebna cizích jazyků a přírodních věd	regionální rozvoj	20.2.2018 – 28.8.2019	1 323 544,-	1 257 366,80 Kč
	Separace bioodpadů v DSO Mikroregion Nepomucko – kontejnery a technika	životní prostředí a klimatické změny	25.9.2017 – 27.11.2018	1 973 554,-	1 677 520,96 Kč
	Separace bioodpadů v DSO Mikroregion Nepomucko – kompostéry	životní prostředí a klimatické změny	10.7.2017 – 27.6.2018	1 886 826,-	1 603 801,76 Kč

	Šablony 2 - Spálené Poříčí	vzdělávání	1.3.2017 – 28.2.2019	1 106 744,-	940 732,39 Kč
	Zlepšení řídicích a administrativních schopností MAS	regionální rozvoj	1.1.2016 – 31.12.2018	2 979 781,-	2 830 792,36 Kč
	Validace jízdného ve vozidlech IDP	doprava	26.06.2019	9 054 430,-	7 696 265,50 Kč
Milínov	Podpora domácího kompostování – Mikroregion Nepomucko	životní prostředí a klimatické změny	3.5.2021 – 27.1.2022	5 222 324,-	4 438 975,14 Kč
	Separace bioodpadů v DSO Mikroregion Nepomucko – kompostéry	životní prostředí a klimatické změny	10.7.2017 – 27.6.2018	1 886 826,-	1 603 801,76 Kč
	Validace jízdného ve vozidlech IDP	doprava	26.06.2019	9 054 430,-	7 696 265,50 Kč
Žákava	Optimalizace svařování klasické konstrukční oceli a nerezové oceli v produkci společnosti PRIMETEC	výzkum	13.4.2020 – 30.11.2020	396 000,-	297 000,-
	Cyklostezka Žákava	doprava	4.9.2019 – 9.12.2019	1 966 946,-	1 671 904,10 Kč
	Obnova a doplnění přístrojové techniky na měření ve stanicích povrchových vod	životní prostředí a klimatické změny	18.6.2019 – 31.7.2022	17 509 482,-	14 883 060,12 Kč
	Validace jízdného ve vozidlech IDP	doprava	26.06.2019	9 054 430,-	7 696 265,50 Kč
Celý Plzeňský kraj	Pořízení výukových a výcvikových pomůcek pro ZZS Plzeňského kraje	Integrovaný záchranný systém	16.11.2016 - 15.6.2019	8 959 898,-	7 615 913,30 Kč
	Zvýšení připravenosti Hasičského záchranného sboru České republiky k řešení a řízení rizik způsobených změnou klimatu	Integrovaný záchranný systém	1.1.2016 - 31.12.2019	706 152 000,-	600 229 200,-

Mikroregion (zapojení obcí do projektu: Chocenice, Chlum, Letiny, Seč, Střížovice a Únětice)	Obnova kulturního dědictví v obcích Mikroregionu Úslava	Kultura	2014	463 824,-	391 680,-
--	---	---------	------	-----------	-----------

Zdroj: Dotace EU (2022), zpracováno autorkou

Příloha B

Otázky dotazníkového šetření

Stejně otázky kladené všem starostům

- Jaké finanční prostředky (obecní, krajské, státní, eurounijní) jsou pro vás (pro projekty ve vaší obci) nejzásadnější a proč?
- Jsou pro vaši obec dotace z EU přínosné?
- Jaký projekt z minulého programového období (2014-2020) byl podle Vás nejvíce přínosný pro obec?
- Byl za minulé programové období nějaký projekt, se kterým jste byl výrazně nespokojen? Popřípadě jaký a proč?
- Ohodnoťte přínos zrealizovaných projektů z minulého programového období na škále od 1 do 5 jako při známování ve škole (1-velmi přínosné; 5-nepřínosné).
- V minulém programovém období byly realizovány 3 evropské projekty v oblasti IZS (integrováný záchranný systém). Pociťla vaše obec díky těmto projektům nějakou změnu?

Zvlášť otázky pro starostu Blovice

- Myslíte si, že realizace projektů podpořila rozvoj SO ORP Blovice? Jaký projekt tomu nejvíce napomohl?
- Jakým způsobem přispívá Mikroregion Úslava k rozvoji SO ORP Blovice?
- Co vše obsahuje dotace na činnost manažera Mikroregionu Úslava?
- Jak přispívá mikroregion psímu útulku v Borovně?
- V čem spočívala obnova kulturního dědictví ze strany Mikroregionu Úslava?

Název projektu: Raušarovy sady

- 1) Nenašla jsem, kdy byl projekt realizován. Kdy se oprava komunikace konala?
- 2) Kdy byla dokončena?
- 3) Byla dotace přínosná/dostatečná?
- 4) Zaregistroval jste ohlasy obyvatel na tuto opravu?
- 5) Jak byste tento projekt zhodnotil vy?

Zvlášť otázky pro starostu Spáleného Poříčí

- Spálené Poříčí spadá do oblasti působnosti Mikroregionu Nepomucko. Jste s mikroregionem v nějaké užší spolupráci?
- Byly v minulém programovém období (2014-2020) ve vašem městě realizované některé projekty z iniciativy mikroregionu? Popřípadě jaké?

Název projektu: My camp

- 1) Kdo se zúčastnil tohoto projektu? (Jací občané, odkud?)
- 2) Byl zájem velký?
- 3) Bude pokračovat projekt i do budoucna? Nebo již pokračuje?
- 4) Byla dotace na tento projekt přínosná/dostatečná?
- 5) Jak byste realizaci tohoto projektu zhodnotil vy?

Řešený konkrétní projekt se starostou Letín

Název projektu: Šablony II ZŠ a MŠ Letiny

- 1) Jak konkrétně projekt pomohl žákům?
- 2) Jak konkrétně pomohl projekt učitelům?
- 3) V čem spočívala spolupráce s rodiči žáků a spolupráce s veřejností?
- 4) Splnil projekt své cíle a zkvalitnila se tím výuka?

- 5) Jaký měl projekt dopad na region? Způsobilo to nárůst počtu nově příchozích dětí?

Řešený konkrétní projekt se starostou Vlčejnu

Název projektu: Jan Sýkora - fotovoltaická elektrárna s akumulací

- 1) Tento projekt byl vedený v seznamu dotovaných evropských projektů jako výzkum. Proč?
- 2) Jaký byl důvod realizace tohoto projektu?
- 3) K čemu slouží elektřina vyrobená v elektrárně?
- 4) Přispěla výstavba k rozvoji obce?

Řešený konkrétní projekt se starostou Nových Mitrovic

Název projektu: Podpora domácího kompostování – Mikroregion Nepomucko

- 1) Jaký byl zájem o kompostéry v domácnostech?
- 2) Byly nějaké podmínky pro získání kompostéru?
- 3) Byla dotace pro tento projekt dostatečná?
- 4) Kolik bylo rozmístěno kontejnerů na knihy a kam?
- 5) Jsou tyto kontejnery využívány?
- 6) Pomohl tento projekt rozvoji Mikroregionu Nepomucko nebo regionu SO ORP Blovice?
- 7) Kolik kompostérů bylo lidem poskytnuto?
- 8) Je nějakým způsobem kontrolováno, zda lidé kompostéry využívají?

Řešený konkrétní projekt se starostou Míšova

Název projektu: Místní akční plán rozvoje vzdělávání OPR Nepomuk II.

- 1) Jak tento projekt souvisí s regionem SO ORP Blovice?
- 2) Co je cílem projektu?
- 3) Byl tento cíl splněn?
- 4) V čem spočívá rozvoj vzdělávání?
- 5) Pomohl projekt rozvoji regionu SO ORP Blovice?

Řešený konkrétní projekt se starostou Milínova

Název projektu: Podpora domácího kompostování – Mikroregion Nepomucko

- 1) Jaký byl zájem o kompostéry v domácnostech?
- 2) Byly nějaké podmínky pro získání kompostéru?
- 3) Byla dotace pro tento projekt dostatečná?
- 4) Kolik bylo rozmístěno kontejnerů na knihy a kam?
- 5) Jsou tyto kontejnery využívány?
- 6) Pomohl tento projekt rozvoji Mikroregionu Nepomucko nebo regionu SO ORP Blovice?
- 7) Kolik kompostérů bylo lidem poskytnuto?
- 8) Je nějakým způsobem kontrolováno, zda lidé kompostéry využívají?

Řešený konkrétní projekt se starostou Žákavy

Název projektu: Cyklostezka Žákava

- 1) Máte nějaké reference o výstavbě této cyklostezky? Jsou s ní cyklisté a chodci spokojeni?
- 2) Zlepšila se tímto projektem bezpečnost na silnicích?
- 3) Jak byste zhodnotil tento projekt vy?

- 4) Přispěla cyklostezka nějak k rozvoji obce či regionu SO ORP Blovice?
- 5) Je nějakým způsobem monitorován počet lidí využívající cyklostezku?

Příloha C

Fotografie k projektu Raušarovy sady

Obrázek 18

Komunikace v Raušarových sadech před rekonstrukcí



Zdroj: „Oprava komunikací“ (2022)

Obrázek 19

Komunikace v Raušarových sadech po rekonstrukci



Zdroj: vlastní foto (2023)

Příloha D

Fotografie nádraží v Blovicích před rekonstrukcí

Obrázek 20

Budova vlakového nádraží před rekonstrukcí



Zdroj: „Blovice“ (2017)

Obrázek 21

Budova vlakového nádraží před rekonstrukcí – pohled z druhé strany



Zdroj: „Blovice“ (2017)

Obrázek 22

Budova vlakového nádraží před rekonstrukcí – zadní část budovy



Zdroj: „Blovice“ (2017)

Obrázek 23

Nádražní budova po rekonstrukci



Zdroj: „Správa železnic“ (2021)

Obrázek 24

Zastávky autobusu s přístřešky



Zdroj: „Autobusové nádraží“ (2022)

Obrázek 25

Parkoviště



Zdroj: „Autobusové nádraží“ (2022)

Příloha E
Cyklostezka Žákava

Obrázek 26
Vzhled cyklostezky



Zdroj: Cyklostezka na Nezvěstice (2020)

Obrázek 27
Silnice před výstavbou cyklostezky



Zdroj: Google Maps (2023)

Abstrakt

Grusová, K. (2022). *Dopady regionální politiky na rozvoj SO ORP Blovice* [Diplomová práce, Západočeská univerzita v Plzni].

Klíčová slova: regionální politika, dopady regionální politiky, SO ORP Blovice

Diplomová práce se zaměřuje na dopady regionální politiky na rozvoj regionu Blovicka. Byly zjištěny veškeré projekty, které byly součástí minulého programového období 2014-2020. Bylo řešeno množství zrealizovaných projektů jejich objem finančních, resp. dotačních prostředků. Projekty se řešily se starosty/starostkami jednotlivých obcí, jejichž odpovědi se statisticky vyhodnocovaly. Pro detailnější hodnocení bylo vybráno několik konkrétních zrealizovaných projektů. Projekty se řešily s aktéry regionální politiky a zhodnocení dopadů bylo v kooperaci se subjektivním pohledem na výsledky projektu. Výsledky výzkumu ukázaly, že vybrané projekty z velké části byly vizuálního charakteru. Nicméně některé byly přínosné spíše pro obec a některé projekty měly i svá negativa např. z hlediska životního prostředí. Práce by mohla pomoci dalším výzkumům v řešení dopadů např. konkrétní obce či konkrétní oblasti realizace projektů.

Abstract

Grusová, K. (2022). *Impacts of Regional Policy on the Development of the SO ORP Blovice* [Master's Thesis, University of West Bohemia].

Key words: regional policy, regional policy impacts, SO ORP Blovice

The thesis focuses on the impact of regional policy on the development of the Blovice region. All the projects that were part of the previous programme period 2014-2020 were identified. The number of implemented projects and the volume of their subsidy funds were addressed. The projects were discussed with mayors of individual municipalities whose answers were statistically evaluated. Several specific implemented projects were selected for a more detailed evaluation. The projects were discussed with regional policy actors and the impact assessment was in cooperation with a subjective view of the project results. The research results showed that the selected projects were largely visual in nature. However, some were rather beneficial for the municipality and some projects had their negatives, e.g. from an environmental point of view. The thesis could help further research in addressing the impacts of e.g. a specific municipality or a specific project implementation area.